



دولة فلسطين  
وزارة النقل والمواصلات

# التقرير الإحصائي السنوي

## Annual Statistical Report

### 2017



دولة فلسطين  
وزارة النقل والمواصلات

# التقرير الإحصائي السنوي

## Annual Statistical Report

### 2017

آب / أغسطس ، 2018



دولة فلسطين  
وزارة النقل والمواصلات

© آب ، 2018

جميع الحقوق محفوظة.

في حالة الاقتباس، يرجى الاشارة الى هذا التقرير كالتالي:

وزارة النقل والمواصلات، 2017. التقرير التقرير الاحصائي السنوي 2017. رام الله - فلسطين.

جميع المراسلات توجه الى:

وزارة النقل والمواصلات.

ص.ب، 399 . رام الله - فلسطين.

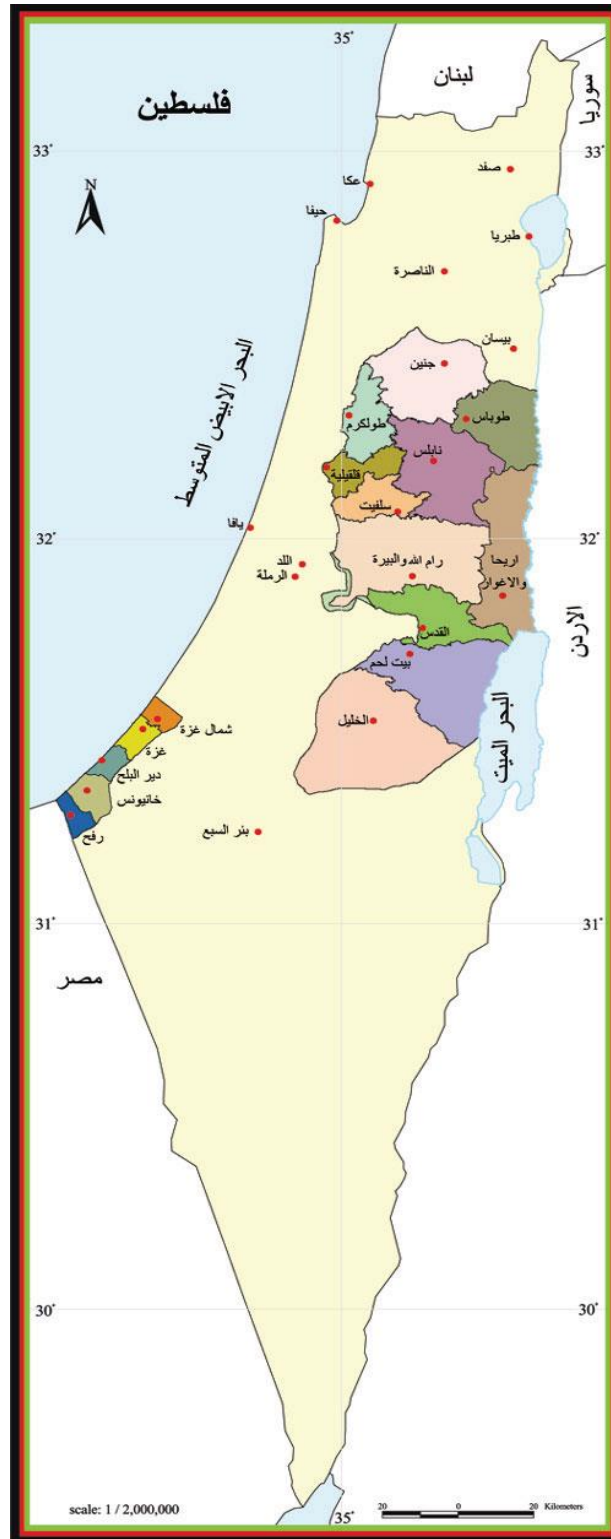
هاتف: 2 2951291/2/3 (972/970)

فاكس : 2 2951318 (972/970)

الموقع الالكتروني : [www.mot.gov.ps](http://www.mot.gov.ps)

البريد الالكتروني : [diwan@mot.gov.ps](mailto:diwan@mot.gov.ps)

## خارطة فلسطين



## شكر وتقدير

### شكر وتقدير:

نشكر كل من ساهم في انجاح هذا التقرير واخراجه بصورته النهائية، ونخص بالذكر:

- الاخ ربحي الاسمر مصدر البيانات الخاصة بالشكاوى
- الاخ مجدي غانم قام بتجميع بيانات مهن المواصلات من المديريات
- الاخ معن شحادة مصدر البيانات الخاصة بالايرادات
- الاخ محمد ابو عليا مصدر ببيانات النقل الحكومي
- الاخ بشار حمائل قام باعداد اطوال الطرق بين المدن والتجمعات
- الاخ احتساب عبيدي قامت بعمل خرائط المدن
- ماجد ضراغمة، أحمد ضمرة مصدر ببيانات النقل العام
- الاخوة لنا نزال، فوزي ابو عصبه الشؤون الفنية
- مدراء مهن المواصلات في المديريات
- شركة الخطوط الجوية الفلسطينية
- شرطة المرور بيانات المخالفات والحوادث

### فريق العمل

اعداد التقرير وتحليله واستخراج بيانات المركبات والمعدات الهندسية والرخص الشخصية :

أ.رنا ابو قرع مدير دائرة المعلومات

المراجعة النهائية :

أ. غادة الوحيدي مدير عام التخطيط والدراسات

أ. محمد طيله نائب مدير عام التخطيط والدراسات

### الاسناد الزمني

الإسناد الزمني والمستوى الجغرافي:

- تم استخراج البيانات الخاصة بالمركبات المرخصة والمسجلة ورخص القيادة الشخصية بتاريخ 18/01/2018
- تم الاعتماد على بيانات الطرق 2016 لعدم توفر صور جوية للعام 2017.

المستوى الجغرافي :

المحافظات الشمالية- المحافظات الشمالية.

نتيجة للأوضاع السياسية الحالية فقد اعتمدنا المحافظات الشمالية أساساً للبيانات الإحصائية.

## قائمة المحتويات

### الموضوع

#### قائمة الجداول

#### قائمة الاشكال

#### المقدمة

16-15 الفصل الاول : المصطلحات والتعاريف

17 الفصل الثاني : النتائج الرئيسية

17 1.2 مساهمة قطاع النقل في الاقتصاد الفلسطيني

18 2.2 المركبات

18 1.2.2 المركبات في المحافظات الشمالية- نظرة عامة

19 2.2.2 المركبات المسجلة والعاملة في المحافظات الشمالية حتى نهاية العام 2017

21 3.2.2 المركبات المرخصة في المحافظات الشمالية حتى نهاية العام 2017

24 4.2.2 المركبات المسجلة لأول مرة في المحافظات الشمالية حتى نهاية العام 2017

28 5.2.2 المركبات المرهونة والمسجلة لأول مرة في المحافظات الشمالية حتى نهاية العام

30 3.2 المعدات الهندسية

30 1.3.2 المعدات الهندسية المسجلة في المحافظات الشمالية حتى نهاية العام 2017

32 2.3.2 المعدات الهندسية المرخصة في المحافظات الشمالية حتى نهاية العام 2017

33 3.3.2 المعدات الهندسية المسجلة لأول مرة في المحافظات الشمالية حتى نهاية العام 2017

36 4.2 الرخص الشخصية

36 1.4.2 الرخص الشخصية الصادرة في المحافظات الشمالية حتى نهاية العام 2017

36 2.4.2 الرخص الشخصية الصادرة لأول مرة في المحافظات الشمالية عام 2017

38	5.2 الفحوصات الالكترونية والعملية
40	6.2 الادارة العامة للنقل على الطرق
44	7.2 الشكاوى
45	8.2 مهن المواصلات
45	1.8.2 مدارس السباق ومركبات التدريب والمدربين والمدراء المهنيين حتى نهاية العام 2017
47	2.8.2 الكراجات ومحلات قطع الغيار ومعارض بيع المركبات حتى نهاية العام 2017
49	3.8.2 مراكز الفحص الفني حتى نهاية العام 2017
50	9.2 الايرادات
52	10.2 المزايدات
53	11.2 الوكلاء المعتمدون و مستوردي المركبات
53	12.2 عدد المسافرين على الخطوط الجوية الفلسطينية خلال العام 2017
54	13.2 الامان على الطرق
54	1.13.2 الحوادث
55	2.13.2 المخالفات
56	14.2 اطوال الطرق
	الجداول



## قائمة الجداول

الرقم	عنوان الجدول	الصفحة
جدول(1)	مساهمة قطاع النقل في الاقتصاد المحلي الفلسطيني	54
جدول(2)	عدد المركبات المسجلة والعاملة في المحافظات الشمالية حتى نهاية العام 2017 حسب سنة التسجيل	54
جدول(3)	عدد المركبات المسجلة والعاملة في المحافظات الشمالية حتى نهاية العام 2017 حسب مديرية الترخيص	55
جدول(4)	عدد المركبات المسجلة والعاملة في المحافظات الشمالية حتى نهاية العام 2017 حسب نوع التسجيل ومديرية الترخيص	55
جدول(5)	عدد المركبات المسجلة والعاملة في المحافظات الشمالية حتى نهاية العام 2017 حسب سنة الانتاج	56
جدول(6)	عدد المركبات المرخصة في المحافظات الشمالية حتى نهاية العام 2017 حسب مديرية الترخيص	56
جدول(7)	عدد المركبات المرخصة في المحافظات الشمالية حتى نهاية العام 2017 حسب سنة الانتاج و مديرية الترخيص	57
جدول(8)	عدد المركبات المرخصة في المحافظات الشمالية حتى نهاية العام 2017 حسب نوع التسجيل ومديرية الترخيص	57
جدول(9)	عدد المركبات المرخصة في المحافظات الشمالية حتى نهاية العام 2017 حسب نوع المركبة ومديرية الترخيص	58
جدول(10)	عدد المركبات المرخصة في المحافظات الشمالية حتى نهاية العام 2017 حسب نوع الوقود ومديرية الترخيص	59
جدول(11)	عدد المركبات المرخصة في المحافظات الشمالية حتى نهاية العام 2017 حسب نوع الاستيراد ومديرية الترخيص	59
جدول(12)	عدد المركبات المسجلة لأول مرة في المحافظات الشمالية حتى نهاية العام 2017 حسب نوع الملكية ومديرية الترخيص	60
جدول(13)	عدد المركبات المسجلة لأول مرة في المحافظات الشمالية حتى نهاية العام 2017 حسب نوع الاستيراد ومديرية الترخيص	60
جدول(14)	عدد المركبات المسجلة لأول مرة في المحافظات الشمالية حتى نهاية العام 2017 حسب نوع المركبة ومديرية الترخيص	61
جدول(15)	المركبات المسجلة لأول مرة في المحافظات الشمالية حتى نهاية العام 2017 حسب سنة الانتاج ومديرية الترخيص	62
جدول(16)	عدد المركبات المسجلة لأول مرة في المحافظات الشمالية حتى نهاية العام 2017 حسب نوع الوقود ومديرية الترخيص	62
جدول(17)	عدد المركبات المسجلة لأول مرة في المحافظات الشمالية حتى نهاية العام 2017 حسب المنتج ومديرية الترخيص	63
جدول(18)	عدد المركبات المسجلة لأول مرة في المحافظات الشمالية حتى نهاية العام 2017 حسب بلد المنشأ	63
جدول(19)	عدد المركبات المرهونة والمسجلة لأول مرة في المحافظات الشمالية حتى نهاية العام 2017 حسب سنة الانتاج	64
جدول(20)	عدد المركبات المرهونة والمسجلة لأول مرة في المحافظات الشمالية حتى نهاية العام 2017 حسب نوع الاستيراد	64
جدول(21)	عدد المركبات المرهونة والمسجلة لأول مرة في المحافظات الشمالية حتى نهاية العام 2017 حسب نوع المركبة	65
جدول(22)	عدد المعدات الهندسية المسجلة في المحافظات الشمالية حتى نهاية العام 2017 حسب المديرية ونوع المعدة	66
جدول(23)	عدد المعدات الهندسية المسجلة في المحافظات الشمالية حتى نهاية العام 2017 حسب المديرية وسنة التسجيل	67
جدول(24)	عدد المعدات الهندسية المرخصة في المحافظات الشمالية حتى نهاية العام 2017 حسب المديرية وسنة الانتاج	67
جدول(25)	عدد المعدات الهندسية المرخصة في المحافظات الشمالية حتى نهاية العام 2017 حسب المديرية ونوع المعدة	68
جدول(26)	عدد المعدات الهندسية المسجلة لأول مرة في المحافظات الشمالية خلال العام 2017 حسب المديرية ونوع الاستيراد	69
جدول(27)	عدد المعدات الهندسية المسجلة لأول مرة في المحافظات الشمالية خلال العام 2017 حسب المديرية وسنة الانتاج	69
جدول(28)	عدد المعدات الهندسية المسجلة لأول مرة في المحافظات الشمالية خلال العام 2017 حسب المديرية ونوع المعدة	70

71	عدد الرخص الشخصية الصادرة في المحافظات الشمالية حتى نهاية العام 2017 حسب سنة الاصدار	جدول(29)
71	عدد الرخص الشخصية الصادرة في المحافظات الشمالية خلال العام 2017 حسب المديرية، الدرجة والفئة العمرية	جدول(30)
72	عدد الفحوصات الالكترونية والعملية في المحافظات الشمالية خلال العام 2017 حسب المديرية ونوع الفحص	جدول(31)
73	عدد الفحوصات الالكترونية في المحافظات الشمالية خلال العام 2017 حسب مديرية الترخيص والشهر	جدول(32)
74	عدد الفحوصات العملية في المحافظات الشمالية خلال العام 2017 حسب مديرية الترخيص والشهر	جدول(33)
75	عدد شركات التأجير وشركات النقل الخاص والسياحي ورخص تشغيل الحافلات الخاصة في المحافظات الشمالية حتى نهاية العام 2017	جدول(34)
76	عدد مكاتب التاكسي في المحافظات الشمالية ورخص التشغيل التابعة لها حتى نهاية العام 2017	جدول(35)
76	عدد شركات الحافلات العمومي في المحافظات الشمالية ورخص التشغيل التابعة لها حتى نهاية العام 2017	جدول(36)
77	عدد رخص التشغيل للسرفيس الداخلي والخارجي في المحافظات الشمالية حتى نهاية العام 2017	جدول(37)
78	عدد الشكاوى المقدمة والشكاوى التي تمت معالجتها في المحافظات الشمالية خلال العام 2017 حسب نوع الخدمة	جدول(38)
78	عدد مدارس السباقة والمدربين ومركبات التدريب والمدراء المهنيين في المحافظات الشمالية حتى نهاية العام 2017	جدول(39)
79	عدد الكراجات ومعارض بيع المركبات ومحلات بيع قطع الغيار المرخصة في المحافظات الشمالية حتى نهاية العام 2017	جدول(40)
79	عدد مؤسسات الفحص الفني في المحافظات الشمالية حتى نهاية العام 2017	جدول(41)
80	ايرادات وزارة النقل والمواصلات من التراخيص في المحافظات الشمالية خلال العام 2017 حسب الشهر ونوع الخدمة	جدول(42)
81	ايرادات وزارة النقل والمواصلات من التراخيص في المحافظات الشمالية خلال العام 2017 حسب الشهر ومديرية الترخيص	جدول(43)
82	مزادات المركبات الحكومية القانونية والمركبات المشطوبة المصادرة من الشرطة في المحافظات الشمالية خلال العام 2017	جدول(44)
82	عدد مستوردي المركبات المسجلين في سجلات وزارة النقل والمواصلات حتى نهاية العام 2017 حسب المحافظة	جدول(45)
84-83	الوكلاء المعتمدون للشركات المنتجة للسيارات والمعدات الثقيلة في فلسطين 2017	جدول(46)
85	الحوادث وفعاليات ادارة المرور للعام 2017	جدول(47)
86	اطوال الطرق في المحافظات الشمالية حسب المحافظة	جدول(48)
116-87	الجدول الخاصة بالمسافات بين المحافظات الفلسطينية في المحافظات الشمالية والتجمعات السكنية والقرى التابعة لها	

## قائمة الاشكال

الرقم	عنوان الشكل	الصفحة
شكل (1)	نسبة مساهمة قطاع النقل والتخزين في الناتج المحلي الإجمالي للأعوام (2014-2017)	17
شكل (2)	التوزيع النسبي للمركبات في المحافظات الشمالية حتى نهاية العام 2017	18
شكل (3)	التوزيع النسبي للمركبات المسجلة والعاملة في المحافظات الشمالية حتى نهاية العام 2017 حسب سنة التسجيل	19
شكل (4)	التوزيع النسبي للمركبات المسجلة والعاملة في المحافظات الشمالية حتى نهاية العام 2017 حسب مديرية الترخيص	19
شكل (5)	التوزيع النسبي للمركبات المسجلة والعاملة في المحافظات الشمالية حتى نهاية العام 2017 حسب نوع التسجيل	20
شكل (6)	التوزيع النسبي للمركبات المسجلة والعاملة في المحافظات الشمالية حتى نهاية العام 2017 حسب سنة الانتاج	20
شكل (7)	التوزيع النسبي للمركبات المرخصة في المحافظات الشمالية حتى نهاية العام 2017 حسب مديرية الترخيص	21
شكل (8)	التوزيع النسبي للمركبات المرخصة في المحافظات الشمالية حتى نهاية العام 2017 حسب سنة الانتاج	21
شكل (9)	التوزيع النسبي للمركبات المرخصة في المحافظات الشمالية حتى نهاية العام 2017 حسب نوع التسجيل	22
شكل (10)	التوزيع النسبي للمركبات المرخصة في المحافظات الشمالية حتى نهاية العام 2017 حسب نوع المركبة	22
شكل (11)	التوزيع النسبي للمركبات المرخصة في المحافظات الشمالية حتى نهاية العام 2017 حسب نوع الوقود	23
شكل (12)	التوزيع النسبي للمركبات المرخصة في المحافظات الشمالية حتى نهاية العام 2017 حسب نوع الاستيراد	23
شكل (13)	التوزيع النسبي للمركبات المسجلة لأول مرة في المحافظات الشمالية حتى نهاية العام 2017 حسب نوع الملكية	24
شكل (14)	التوزيع النسبي للمركبات المسجلة لأول مرة في المحافظات الشمالية حتى نهاية العام 2017 حسب مديرية الترخيص	24
شكل (15)	التوزيع النسبي للمركبات المسجلة لأول مرة في المحافظات الشمالية حتى نهاية العام 2017 حسب نوع الاستيراد	25
شكل (16)	التوزيع النسبي للمركبات المسجلة لأول مرة في المحافظات الشمالية حتى نهاية العام 2017 حسب نوع المركبة	25
شكل (17)	التوزيع النسبي للمركبات المسجلة لأول مرة في المحافظات الشمالية حتى نهاية العام 2017 حسب سنة الانتاج	26
شكل (18)	التوزيع النسبي للمركبات المسجلة لأول مرة في المحافظات الشمالية حتى نهاية العام 2017 حسب نوع الوقود	26
شكل (19)	التوزيع النسبي للمركبات المسجلة لأول مرة في المحافظات الشمالية حتى نهاية العام 2017 حسب شركة الانتاج	27
شكل (20)	التوزيع النسبي للمركبات المسجلة لأول مرة في المحافظات الشمالية حتى نهاية العام 2017 حسب بلد المنشأ	27
شكل (21)	التوزيع النسبي للمركبات المرهونة والمسجلة لأول مرة في المحافظات الشمالية حتى نهاية العام 2017 حسب سنة الانتاج	28
شكل (22)	التوزيع النسبي للمركبات المرهونة والمسجلة لأول مرة في المحافظات الشمالية حتى نهاية العام 2017 حسب نوع الاستيراد	28
شكل (23)	التوزيع النسبي للمركبات المرهونة والمسجلة لأول مرة في المحافظات الشمالية حتى نهاية العام 2017 حسب نوع المركبة	29
شكل (24)	التوزيع النسبي للمعدات الهندسية المسجلة في المحافظات الشمالية حتى نهاية العام 2017 حسب مديرية الترخيص	30
شكل (25)	التوزيع النسبي للمعدات الهندسية المسجلة في المحافظات الشمالية حتى نهاية العام 2017 حسب نوع المعدة	31
شكل (26)	التوزيع النسبي للمعدات الهندسية المسجلة في المحافظات الشمالية حتى نهاية العام 2017 حسب سنة التسجيل	31
شكل (27)	التوزيع النسبي للمعدات الهندسية المرخصة في المحافظات الشمالية حتى نهاية العام 2017 حسب سنة الانتاج	32
شكل (28)	التوزيع النسبي للمعدات الهندسية المرخصة في المحافظات الشمالية حتى نهاية العام 2017 حسب مديرية الترخيص	32
شكل (29)	التوزيع النسبي للمعدات الهندسية المرخصة في المحافظات الشمالية حتى نهاية العام 2017 حسب نوع المعدة	33
شكل (30)	التوزيع النسبي للمعدات الهندسية المسجلة لأول مرة في المحافظات الشمالية حتى نهاية العام 2017 حسب مديرية الترخيص	33
شكل (31)	التوزيع النسبي للمعدات الهندسية المسجلة لأول مرة في المحافظات الشمالية حتى نهاية العام 2017 حسب نوع الاستيراد	34
شكل (32)	التوزيع النسبي للمعدات الهندسية المسجلة لأول مرة في المحافظات الشمالية حتى نهاية العام 2017 حسب سنة الانتاج	34
شكل (33)	التوزيع النسبي للمعدات الهندسية المسجلة لأول مرة في المحافظات الشمالية حتى نهاية العام 2017 حسب نوع المعدة	35
شكل (34)	التوزيع النسبي للرخص الشخصية الصادرة في المحافظات الشمالية حتى نهاية العام 2017 حسب سنة الاصدار	36
شكل (35)	التوزيع النسبي للرخص الشخصية الصادرة لأول مرة في المحافظات الشمالية عام 2017 حسب الدرجة	36

شكل (36)	التوزيع النسبي للرخص الشخصية الصادرة لأول مرة في المحافظات الشمالية عام 2017 حسب الفئات العمرية	37
شكل (37)	التوزيع النسبي للفحوصات الالكترونية والعملية في المحافظات الشمالية خلال العام 2017 حسب نوع الفحص	38
شكل (38)	التوزيع النسبي للفحوصات الالكترونية والعملية في المحافظات الشمالية خلال العام 2017 حسب المديرية	38
شكل (39)	التوزيع النسبي للفحوصات الالكترونية في المحافظات الشمالية خلال العام 2017 حسب الشهر	39
شكل (40)	التوزيع النسبي للفحوصات العملية في المحافظات الشمالية خلال العام 2017 حسب الشهر	39
شكل (41)	التوزيع النسبي لشركات التأجير في المحافظات الشمالية حتى نهاية العام 2017 حسب المحافظة	40
شكل (42)	التوزيع النسبي لرخص تشغيل الحافلات الخاصة في المحافظات الشمالية حتى نهاية العام 2017 حسب المحافظة	40
شكل (43)	التوزيع النسبي لمكاتب التاكسي في المحافظات الشمالية حتى نهاية العام 2017 حسب المحافظة	41
شكل (44)	التوزيع النسبي لرخص التشغيل الممنوحة لمكاتب التاكسي العاملة حتى نهاية عام 2017 حسب المحافظة	41
شكل (45)	التوزيع النسبي لشركات الحافلات العاملة في المحافظات الشمالية حتى نهاية العام 2017 حسب المحافظة	42
شكل (46)	التوزيع النسبي لرخص التشغيل الممنوحة لشركات الحافلات العاملة حتى نهاية عام 2017 حسب المحافظة	42
شكل (47)	التوزيع النسبي لرخص التشغيل للسرفيس الداخلي والخارجي في المحافظات الشمالية حتى نهاية عام 2017 حسب المحافظة	43
شكل (48)	عدد الشكاوى المنظورة وعدد الشكاوى التي تمت معالجتها خلال العام 2017	44
شكل (49)	عدد مدارس السباقة ومركبات التدريب والمدربين والمدراء المهنيين في المحافظات الشمالية حتى نهاية لعام 2017	45
شكل (50)	عدد مدارس السباقة المرخصة في المحافظات الشمالية حتى نهاية العام 2017 حسب مديرية الترخيص	45
شكل (51)	عدد المدربين في المحافظات الشمالية حتى نهاية العام 2017 حسب مديرية الترخيص	46
شكل (52)	عدد المدراء المهنيين في المحافظات الشمالية حتى نهاية العام 2017 حسب مديرية الترخيص	46
شكل (53)	عدد الكراجات ومحلات بيع قطع الغيار ومعارض بيع المركبات في المحافظات الشمالية حتى نهاية العام 2017	47
شكل (54)	عدد الكراجات المرخصة في المحافظات الشمالية حتى نهاية العام 2017 حسب مديرية الترخيص	47
شكل (55)	عدد معارض بيع المركبات المرخصة في المحافظات الشمالية حتى نهاية العام 2017 حسب مديرية الترخيص	48
شكل (56)	عدد محلات بيع قطع الغيار المرخصة في المحافظات الشمالية حتى نهاية العام 2017 حسب مديرية الترخيص	48
شكل (57)	عدد مراكز الفحص الفني في المحافظات الشمالية حتى نهاية العام 2017 حسب مديرية الترخيص	49
شكل (58)	التوزيع النسبي للإيرادات خلال العام 2017 حسب نوع الخدمة	50
شكل (59)	التوزيع النسبي للإيرادات خلال العام 2017 حسب الشهر	51
شكل (60)	التوزيع النسبي للإيرادات خلال العام 2017 حسب مديرية الترخيص	51
شكل (61)	التوزيع النسبي للمركبات الحكومية والمشطوبة المبيعة في المزايدات في المحافظات الشمالية خلال العام 2017	52
شكل (62)	التوزيع النسبي للإيرادات المركبات الحكومية والمركبات المشطوبة المبيعة في المحافظات الشمالية خلال العام 2017	52
شكل (63)	عدد مستوردي المركبات المسجلين في سجلات وزارة النقل والمواصلات حتى نهاية العام 2017 حسب المحافظة	53
شكل (64)	عدد المسافرين عبر الخطوط الجوية الفلسطينية خلال العام 2017	53
شكل (65)	التوزيع النسبي للحوادث في المحافظات الشمالية خلال العام 2017 حسب المحافظة	54
شكل (66)	التوزيع النسبي للحوادث في المحافظات الشمالية خلال العام 2017 حسب نوع الحوادث	54
شكل (67)	التوزيع النسبي للحوادث في المحافظات الشمالية خلال العام 2017 حسب نوع الاصابات	55
شكل (68)	التوزيع النسبي للمخالفات المرورية في المحافظات الشمالية خلال العام 2017 حسب المحافظة	55
شكل (69)	أطوال شبكة الطرق بالكيلومتر في المحافظات الشمالية حسب المحافظة	56
شكل (70)	أطوال شبكة الطرق بالكيلومتر في المحافظات الشمالية حسب نوع الطريق	56

## المقدمة

يعتبر قطاع النقل من القطاعات الهامة والحيوية التي تساهم بصورة فعالة في الناتج المحلي الاجمالي حيث يسهم في توفير فرص عمل لشريحة واسعة من ابناء الشعب الفلسطيني كما انه واحد من اهم قطاعات البنية التحتية ويمثل حلقة الوصل داخل المجتمع الواحد والمجتمعات الأخرى.

وللنهوض بهذا القطاع يتم نشر اهم المؤشرات الخاصة بقطاع النقل في تقارير احصائية سنوية من أجل بناء قاعدة بيانات شاملة لصياغة سلسلة زمنية حول هذه المؤشرات التي تظهر التغيرات على هذا القطاع ومرافقه لبناء نظام مراقبة وتقييم أداء لتحديد ما يلزم لتطوير وتنمية قطاع النقل ليلبي كافة متطلبات التنمية المنشودة.

يسر وزارة النقل والمواصلات ان تقدم السلسلة السابعة من التقرير الاحصائي للعام 2017 والذي يهدف الى توفير البيانات والمعلومات والمؤشرات اللازمة في وضع الخطط متوسطة وطويلة المدى ورسم السياسات التي تساهم في تطوير وتنظيم قطاع النقل والمواصلات حيث اتاحت هذه التقارير لكافة الجهات المعنية بهذا القطاع.

وجاء هذا التقرير ليقدم أهم الإحصائيات المتوفرة في السجلات الادارية لوزارة النقل والمواصلات الخاصة بأنشطة قطاع النقل والمواصلات:

1. وسائط النقل من جميع المركبات الحكومية، الخاصة، العامة، التجارية والسياحية والمعدات الهندسية.
2. الاحصاءات الخاصة بالرخص الشخصية الصادرة والفحوصات الالكترونية والعملية.
3. الأحصائيات المتعلقة بمهن المواصلات والتي ترخص من قبل الوزارة مثل مدارس تعليم قيادة المركبات، الكراجات، معارض بيع المركبات ومحلات بيع قطع غيار المركبات ،،، الخ.
4. الأحصائيات الخاصة بالأمان والسلامة المرورية على الطرق كالحوادث والوفيات والأصابات الناتجة عن هذه الحوادث.
5. المخالفات المرورية المحررة من قبل شرطة المرور بحق المخالفون لقانون المرور والانظمة التابعة له.
6. مزادات المركبات الحكومية القانونية ومزادات المركبات غير القانونية المصادره من قبل الشرطه والتي يتم بيعها في المزاد العلني كخردة حديد.
7. المؤشرات التي تعكس اداء الوزارة وسياساتها خلال العام 2017 من خلال ايراداتها من التراخيص في المحافظات الشمالية منها ترخيص المركبات والسواقين ومدارس السياقة والنقل على الطرق ،،، الخ.

8. بعض الاحصائيات الخاصة بالمسافرين على الخطوط الجوية الفلسطينية للعام 2017.
9. الطرق وأطوالها، المعبدة وغير المعبدة وطرق المستعمرات التي بنيت من قبل السلطات الاسرائيلية لخدمة المستوطنات والمركبات الاسرائيلية.

## الفصل الاول

### المصطلحات والتعاريف

**المركبة الملغاة:** هي المركبة التي طلب مالکها بكتاب خطي الغاء تسجيلها من سجلات سلطة الترخيص حيث انها لم تعد صالحة للسير على الطريق او نسبة الضرر في المركبة يزيد عن 75% من قيمتها وأنها غير قابلة للتصليح، او التي تم وضع قيد عليها في سجل المركبة لدى وزارة النقل والمواصلات بعدم اهليتها للسير على الطريق.

**المركبة المرخصة:** هي كل مركبة مسجلة في سلطة الترخيص ورخصتها سارية المفعول

**المركبة المنتهية الترخيص:** كل مركبة مر على إنتهاء سريان ترخيصها يوم فأكثر.

**حافلة خصوصية:** كل حافلة ليست عمومية وتستعمل في نقل الاشخاص مقابل مبلغ مقطوع او بدون أجر مثل رياض الاطفال، المدارس الخاصة، الجمعيات الخيرية، النوادي الرياضية.....

**حافلة عمومية:** مركبة عمومية من نوع حافلة مخصصة لنقل ركاب بأجر.

**الحافلة السياحية:** كل حافلة ليست عمومية وتستعمل في نقل الافواج السياحية أو الرحلات مقابل مبلغ مقطوع.

**المركبة العمومية :** المركبة المستعملة او المعدة للاستعمال في نقل الركاب .

**المركبات الخصوصية :** المركبة المعدة للاستعمال الشخصي تشمل صالون خصوصي، صالون خصوصي ستيشن، جيب، مركبة خصوصية مزدوجة الاستعمال.

**الجرارات:** مركبة الية معدة حسب تصميمها للجر وتنفيذ أي أعمال أخرى، تشمل تراكتور زراعي وتراكتور صناعي.

**المركبات التجارية:** المركبة المعدة للاستعمال في نقل البضائع لقاء اجرة او لنقلها فيما يتعلق بأعمال صاحب المركبة التجارية، تشمل مركبة تجارية غير موحدة مغلقة، مركبة تجارية غير موحدة مغلقة مزدوجة، مركبة تجارية غير موحدة مفتوحة، مركبة تجارية غير موحدة مفتوحة - كابينية مزدوجة، مركبة تجارية موحدة، مركبة تجارية موحدة ذات سطح مرتفع.

**الشاحنة** مركبة تجارية ذات وزن اجمالي أكثر من 4.5 طن.

**المقطورة:** مركبة بدون محرك صممت وصنعت لكي تقطرها او تجرها مركبة الية.

**أخرى:** تشمل تراكتورون، مركبة عمل ضغط هواء، عيادة، مختبر طبي، مركبة أطفاء وانقاذ، مركبة أسعاف، مركبة اسعاف خاصة، مركبة اطفاء، مركبة تخلص وجر، مركبة صحية، مركبة قدح عام، مركبة لنقل الموتى، مركبة مختبر، معدات طبية، مكتبة متنقلة ومركبة عسكرية.

**الطريق الرئيسي:** الطريق الذس يربط جميع المحافظات او عدة محافظات كما يربط شبكة الطرق الوطنية بالدول المجاورة بحيث لا يقل حرم الطريق عن 30م وان لا تقل السرعة التصميمية عن 90 كم/س وان لا تتجاوز ميوله الطولية عن 8%.

**الطريق الأقليمي:** هو الطريق الذي يربط ما بين المحافظات والتجمعات السكنية ويربطها بالطرق الرئيسية بحيث لا يقل حرم الطريق عن 20م وان لا تقل السرعة التصميمية عن 70كم/س وان لا تتجاوز ميوله الطولية عن 10%.  
**الطريق المحلي:** الطريق الذي يصل ما بين تجمع او اكثر ويربط هذه التجمعات مع طريق رئيسي او اقليمي بحيث لا يقل حرم الطريق عن 16م وان لا تقل السرعة التصميمية عن 50 كم/س وان لا تتجاوز ميوله الطولية عن 12%.

**الطريق الزراعي:** طريق التسوية الواردة في احواض التسوية والاحواض الطبيعية والطرق المطروقة والتي تربط الاراضي الزراعية مع بعضها البعض كما تربطها بالتجمعات السكانية.  
**الطريق الداخلي:** كل طريق ضمن حدود المخطط الهيكلي للبلديات والمجالس المحلية ما عدا ما ورد ضمن التعريفات السابقة للطريق الرئيسي والاقليمي والمحلي والزراعي.



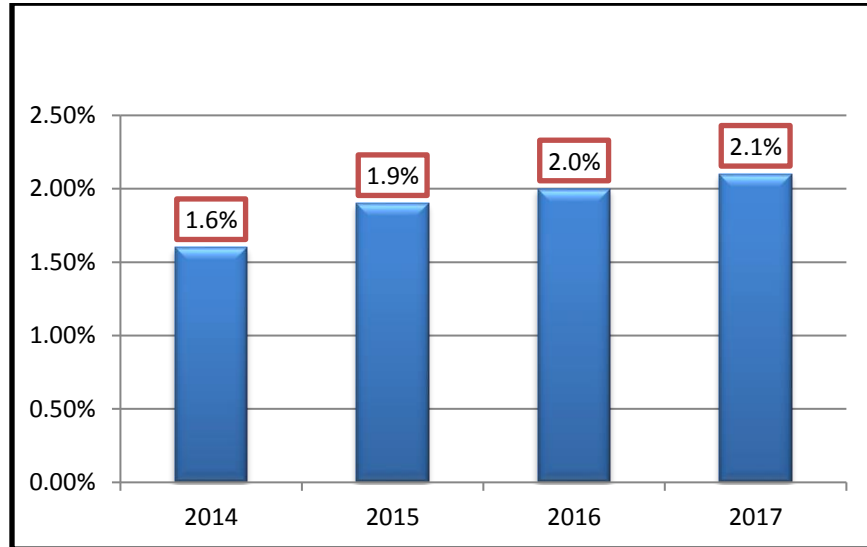
## الفصل الثاني

### النتائج الرئيسية

#### 1.2 مساهمة قطاع النقل في الاقتصاد الفلسطيني

بلغت قيمة مساهمة قطاع النقل في الناتج المحلي الاجمالي (بالاسعار الثابتة) خلال العام 2017 (10,302.2) مليون دولار بنسبة 2.1% من قيمة ال GDP بالاسعار الثابتة بالمقارنة مع 2.0% خلال العام 2016 اي بنسبة ارتفاع 0.1% موضحة في الشكل البياني الآتي ( انظر جدول 1)

شكل 1 : نسبة مساهمة قطاع النقل والتخزين في الناتج المحلي الاجمالي للأعوام (2014-2017)

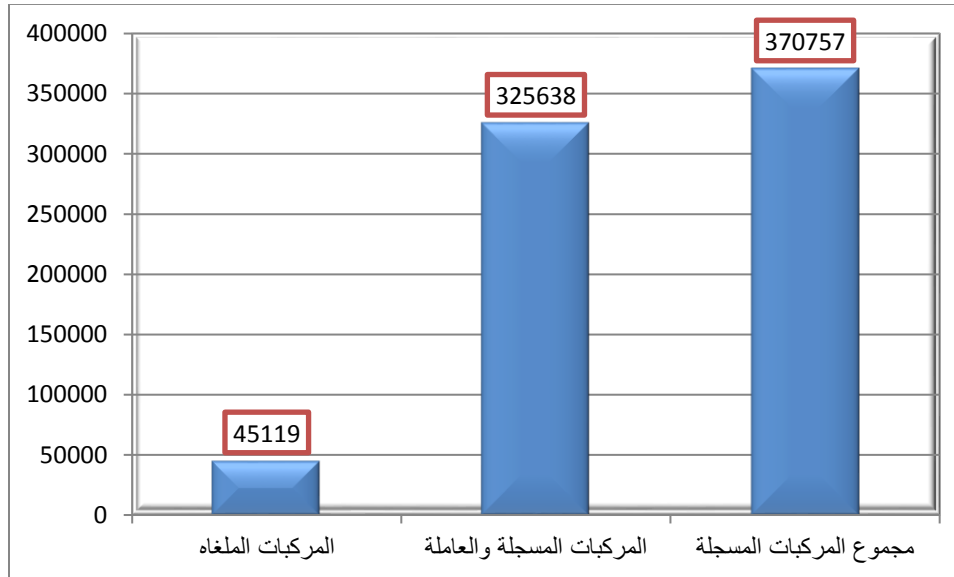


## 2.2 المركبات

### 1.2.2 المركبات في المحافظات الشمالية - نظرة عامة

بلغ عدد المركبات المسجلة في سجلات وزارة النقل والمواصلات في المحافظات الشمالية خلال السنوات العديدة حتى نهاية عام 2017، 370757 مركبة، تم الغاء<sup>1</sup> 45119 مركبة خلال هذه السنوات ليصبح عدد المركبات المسجلة والعاملة<sup>2</sup> في المحافظات الشمالية 325638 مركبة لغاية 2017/12/31.

شكل 2 : التوزيع النسبي للمركبات في المحافظات الشمالية حتى نهاية العام 2017

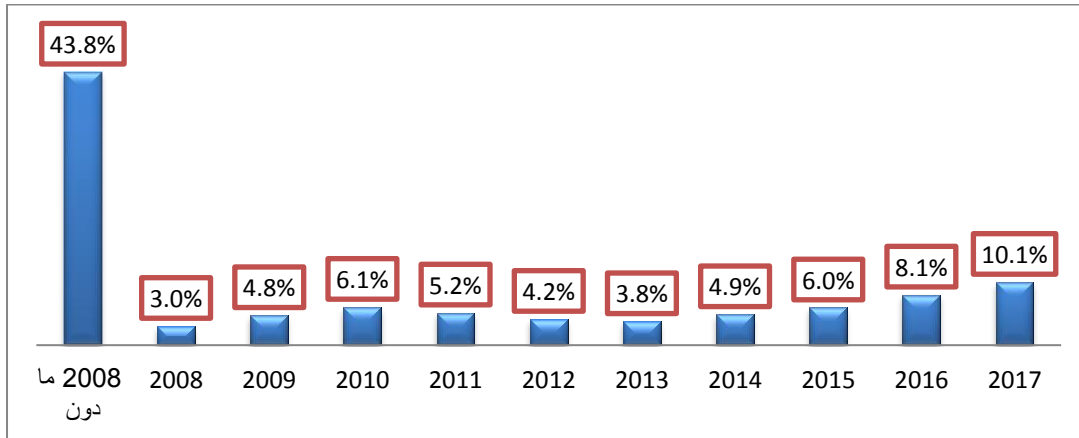


المركبات التي تم الغائها رسمياً خلال السنوات العديدة بناءً على تبليغ صاحبها أو من قبل جهات الاختصاص في وزارة النقل والمواصلات.<sup>1</sup>  
تشمل المركبات المرخصة وغير المرخصة.<sup>2</sup>

## 2.2.2 المركبات المسجلة والعاملة في المحافظات الشمالية حتى نهاية العام 2017

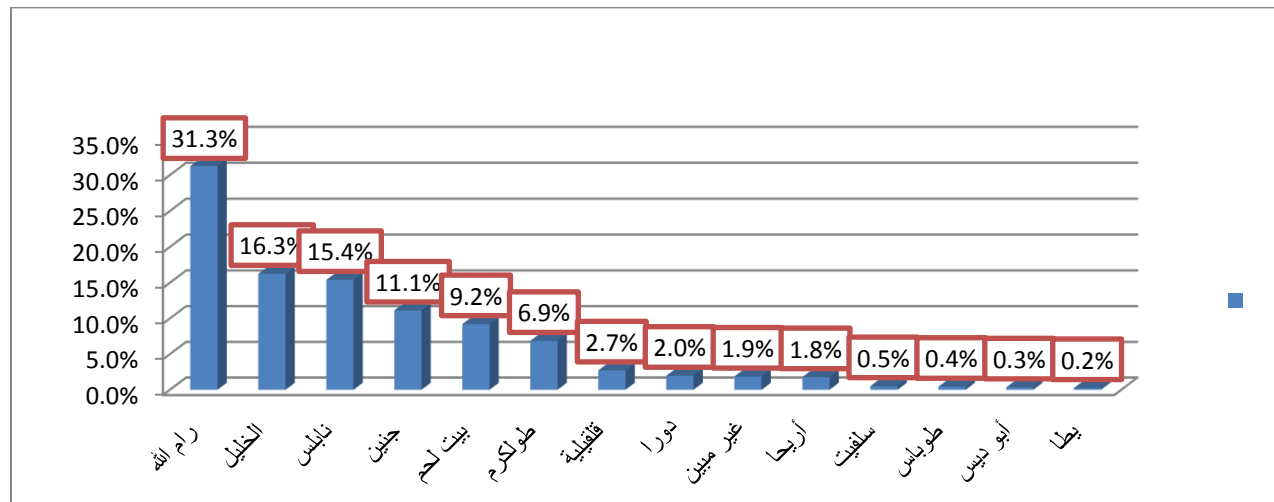
يوضح التوزيع النسبي للمركبات المسجلة والعاملة في المحافظات الشمالية حتى نهاية العام 2017 ان أكثر من نصف المركبات تم تسجيلها خلال العشرة سنوات الاخيرة حيث بلغت نسبتها 56.1% ، وقد شكلت المركبات التي سجلت خلال العام 2017 ما نسبته 10.1%، اما المركبات التي سجلت خلال العام 2016 فقد شكلت نسبتها 8.1% من مجموع المركبات المسجلة والعاملة (انظر جدول 2).

شكل 3 : التوزيع النسبي للمركبات المسجلة والعاملة في المحافظات الشمالية حتى نهاية العام 2017 حسب سنة التسجيل



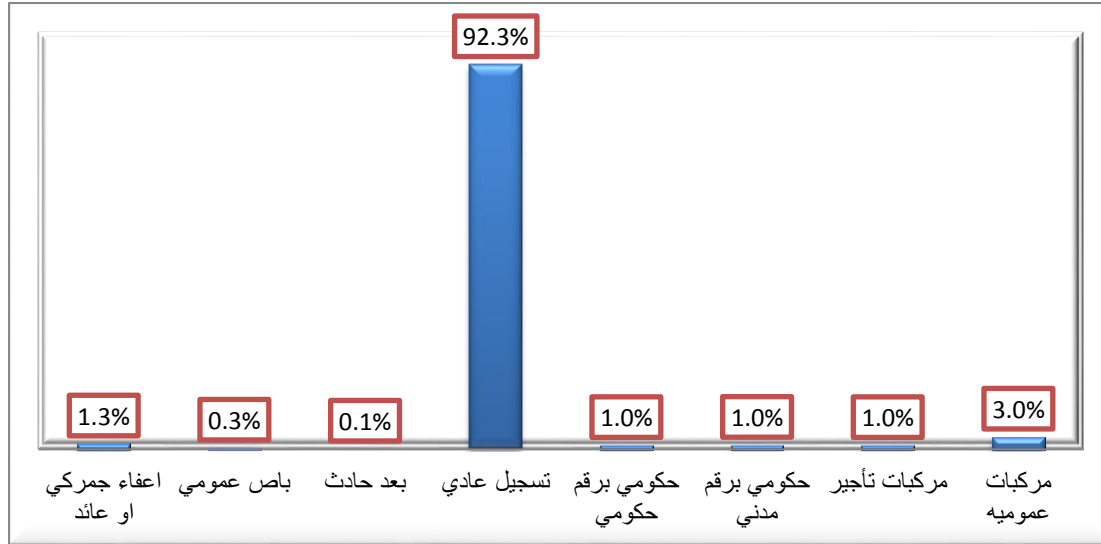
اما بخصوص المركبات المسجلة والعاملة في المحافظات الشمالية حتى نهاية العام 2017 حسب مديرية الترخيص، فيوضح التوزيع النسبي ان اعلى نسبة تسجيل في مديرية رام الله حيث شكلت 31.3% من مجموع المركبات المسجلة تليها مديرية الخليل بنسبة 16.3% ثم مديرية نابلس بنسبة 15.4%، اما باقي المديريات فتشكل نسبتها 37% من مجموع المركبات المسجلة والعاملة (انظر جدول 3).

شكل 4 : التوزيع النسبي للمركبات المسجلة والعاملة في المحافظات الشمالية حتى نهاية العام 2017 حسب مديرية الترخيص



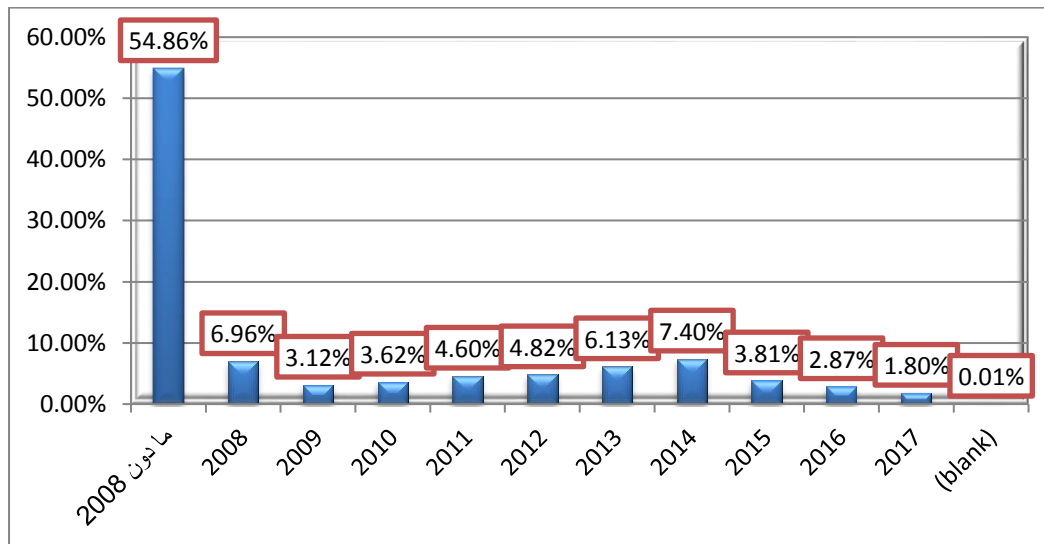
كما تبين النتائج ان المركبات المسجلة والعاملة في المحافظات الشمالية حتى نهاية العام 2017 حسب نوع التسجيل. ان اعلى نسبة تسجيل من نوع تسجيل عادي حيث شكل ما نسبته 92.3% من اجمالي المركبات المسجلة والعاملة، اما باقي أنواع التسجيل فقد شكلت نسبتها 0.7% من اجمالي المركبات المسجلة والعاملة (انظر جدول 4).

شكل 5 : التوزيع النسبي للمركبات المسجلة والعاملة في المحافظات الشمالية حتى نهاية العام 2017 حسب نوع التسجيل



يبين التوزيع النسبي للمركبات المسجلة والعاملة في المحافظات الشمالية حتى نهاية العام 2017 ان 54.86% من المركبات من انتاج 2007 فما دون، اما باقي المركبت فقد سجلت اعلى نسبة من انتاج 2014 حيث بلغت 7.4% تليها مركبات من انتاج 2008 حيث بلغت 6.96% كما هو موضح في الرسم البياني التالي (انظر جدول 5).

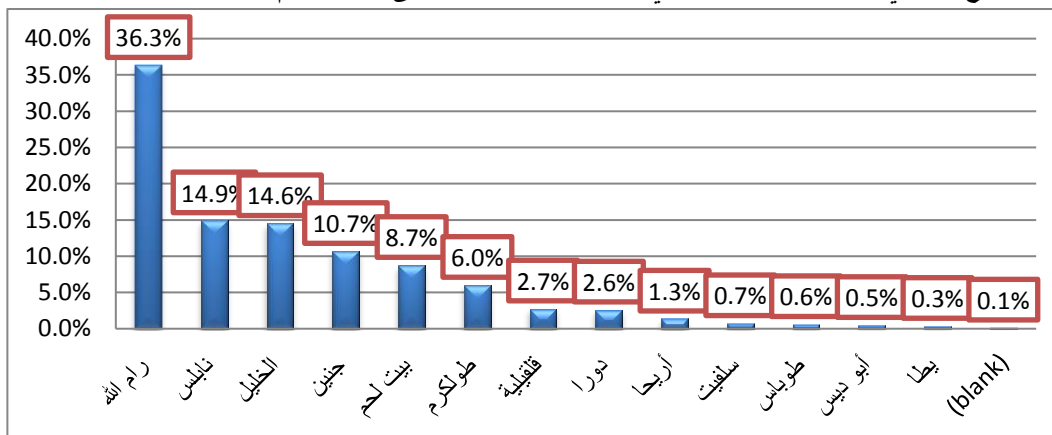
شكل 6 : التوزيع النسبي للمركبات المسجلة والعاملة في المحافظات الشمالية حتى نهاية العام 2017 حسب سنة الانتاج



### 3.2.2 المركبات المرخصة في المحافظات الشمالية حتى نهاية العام 2017

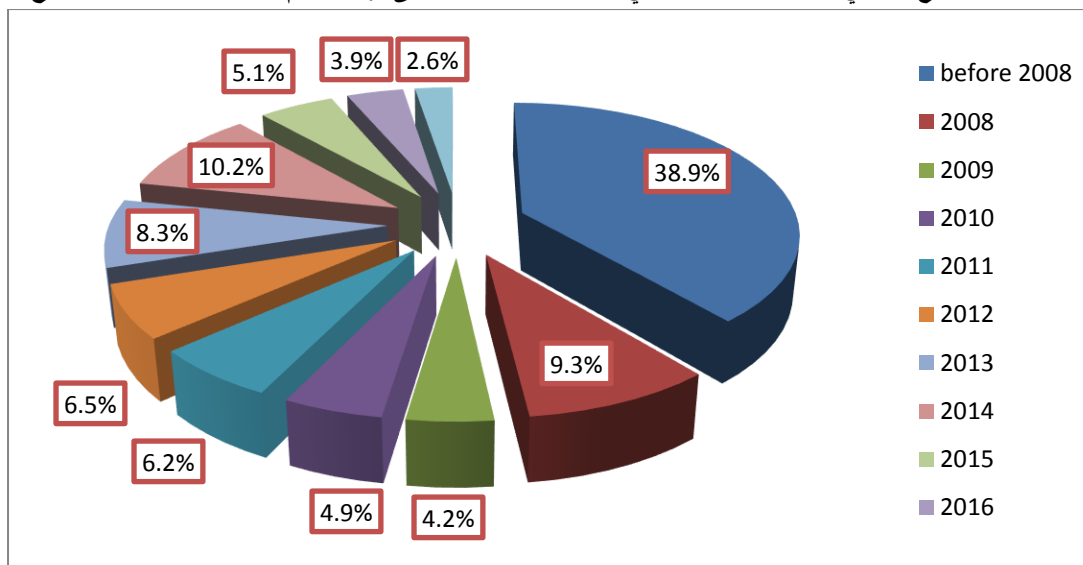
تشير النتائج ان عدد المركبات المرخصة في المحافظات الشمالية حتى نهاية العام 2017 بلغ 228324 مركبة اي ما نسبته 70% من اجمالي المركبات المسجلة والعاملة في المحافظات الشمالية حتى نهاية العام 2017. وتشير النتائج ان أعلى نسبة ترخيص في مديرية رام الله حيث بلغت 36.3%، تليها مديرية نابلس بنسبة 14.9%، ثم مديرية الخليل بنسبة 14.6%، اما نسبة المركبات المرخصة في باقي المديريات فقد بلغت 34.2% من اجمالي المركبات المرخصة في المحافظات الشمالية حتى نهاية العام 2017 (انظر جدول 6).

شكل 7 : التوزيع النسبي للمركبات المرخصة في المحافظات الشمالية حتى نهاية العام 2017 حسب مديرية الترخيص



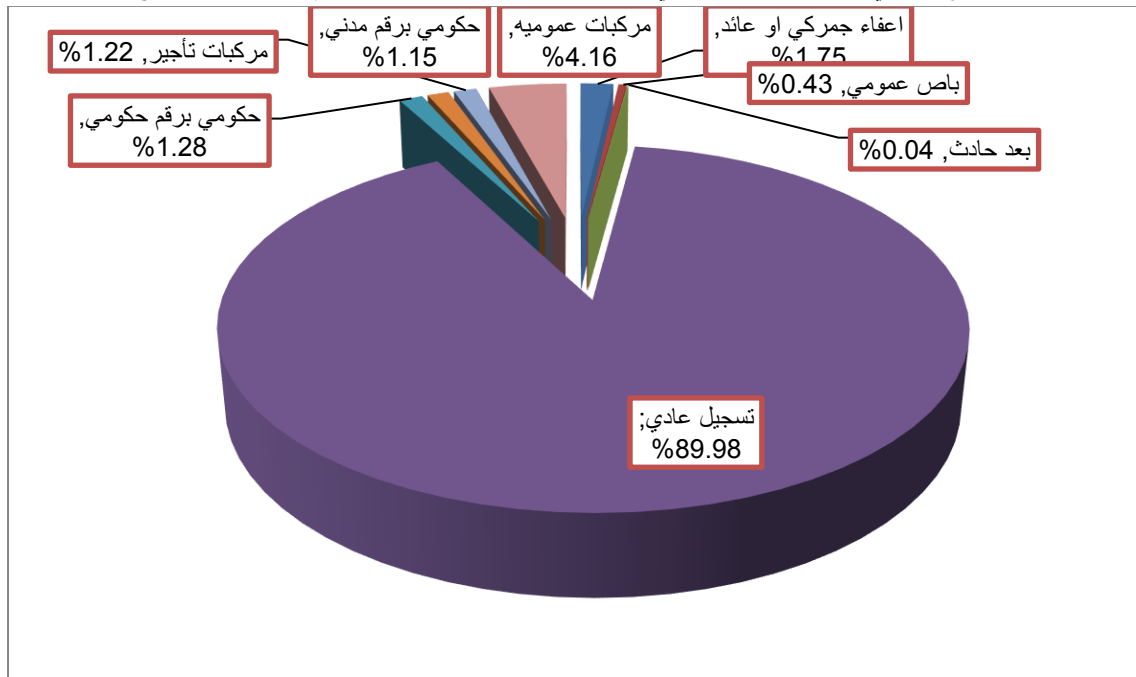
في حين يشير التوزيع النسبي للمركبات المرخصة في المحافظات الشمالية حتى نهاية العام 2017 حسب سنة الانتاج ان 38.9% من المركبات سنة انتاجها ما دون 2008، اما باقي سنوات الانتاج فقد شكلت المركبات التي سنة انتاجها 2014 اعلى نسبة حيث بلغت 9.3%، تليها المركبات التي سنة انتاجها 2008 حيث بلغت نسبتها 9.3% كما هو موضح في الشكل البياني (انظر جدول 7).

شكل 8 : التوزيع النسبي للمركبات المرخصة في المحافظات الشمالية حتى نهاية العام 2017 حسب سنة الانتاج



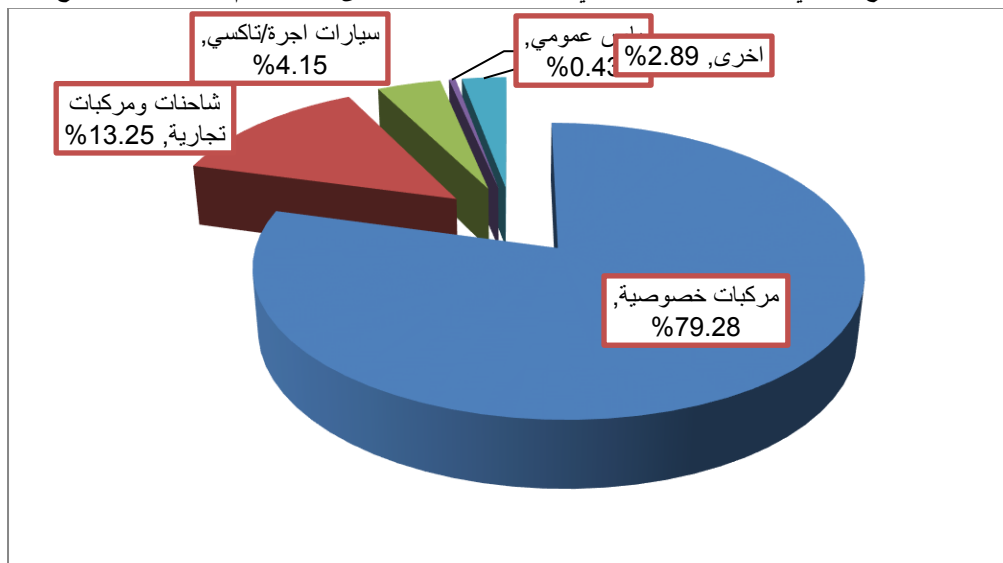
اما من حيث نوع التسجيل فقد احتل التسجيل العادي أعلى نسبة تسجيل حيث بلغت 89.98% من اجمالي المركبات المرخصة، في حين سجلت باقي انواع التسجيل ما نسبته 10.03% من اجمالي المركبات المرخصة (انظر جدول 8).

شكل 9 : التوزيع النسبي للمركبات المرخصة في المحافظات الشمالية حتى نهاية العام 2017 حسب نوع التسجيل



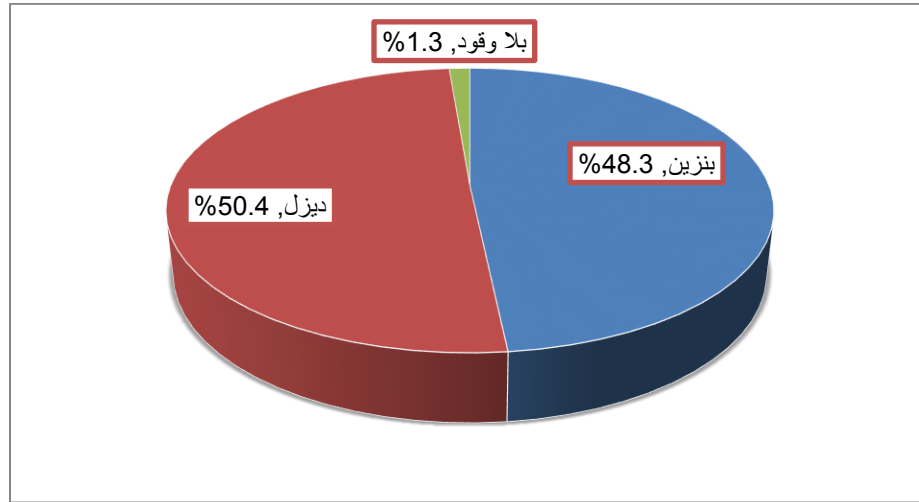
اما من حيث نوع المركبة فقد احتلت المركبات الخصوصية أعلى نسبة ترخيص حيث بلغت 79.28%، اما الشاحنات والمركبات التجارية فكانت نسبتهما 14.25% في حين كانت نسبة باقي انواع المركبات المرخصة 7.47% (انظر جدول 9).

شكل 10 : التوزيع النسبي للمركبات المرخصة في المحافظات الشمالية حتى نهاية العام 2017 حسب نوع المركبة



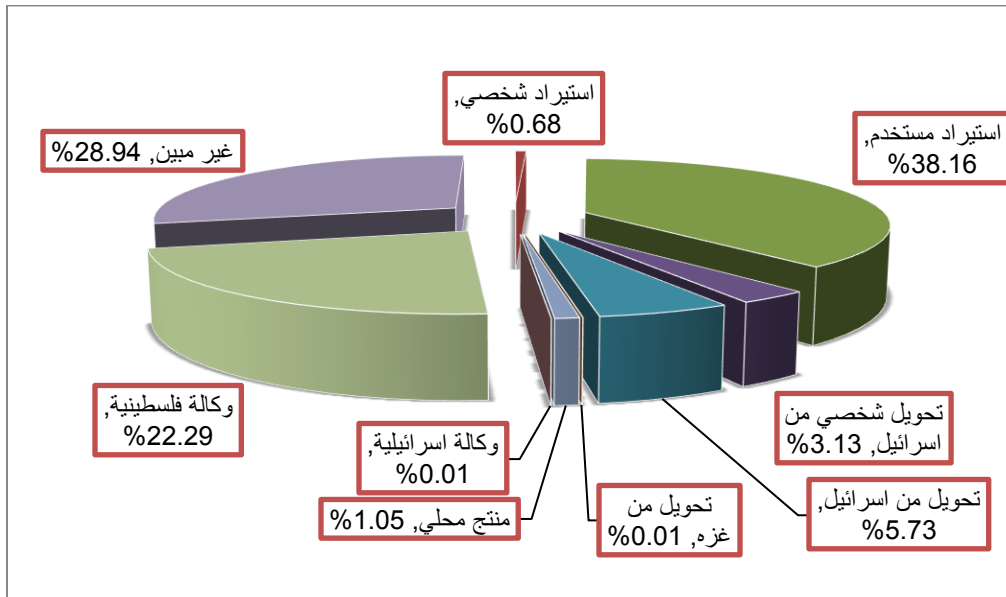
في حين يوضح التوزيع النسبي للمركبات المرخصة بناء على نوع الوقود حتى نهاية العام 2017 ان نسبة المركبات المرخصة في المحافظات الشمالية العاملة بالبنزين حوالي 48.3% ونسبة المركبات العاملة بالديزل 50.4% اما نسبة المركبات التي لا تعمل بمحركات الوقود كالمقطورات والمجرورات فبلغت 1.3% (انظر جدول 10).

شكل 11 : التوزيع النسبي للمركبات المرخصة في المحافظات الشمالية حتى نهاية العام 2017 حسب نوع الوقود



من حيث نوع الاستيراد يوضح التوزيع النسبي للمركبات المرخصة أن أعلى نسبة استيراد للمركبات المستخدمة (المستعمل) حيث بلغت 38.16%، تليها مركبات الوكالة الفلسطينية بنسبة 22.29%، وشكلت باقي انواع الاستيراد ما نسبته 10.61%، في حين 28.94% غير مبين نوع الاستيراد (انظر جدول 11).

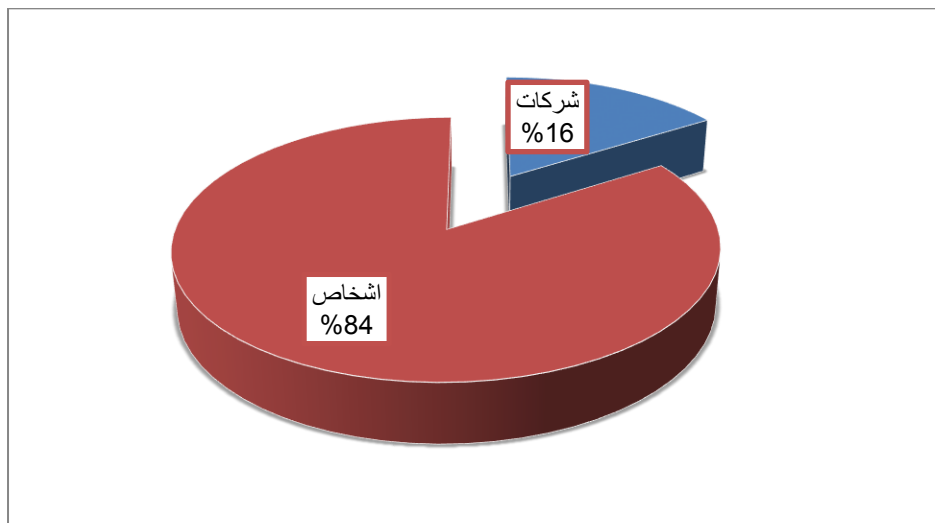
شكل 12 : التوزيع النسبي للمركبات المرخصة في المحافظات الشمالية حتى نهاية العام 2017 حسب نوع الاستيراد



## 4.2.2 المركبات المسجلة لأول مرة في المحافظات الشمالية حتى نهاية العام 2017

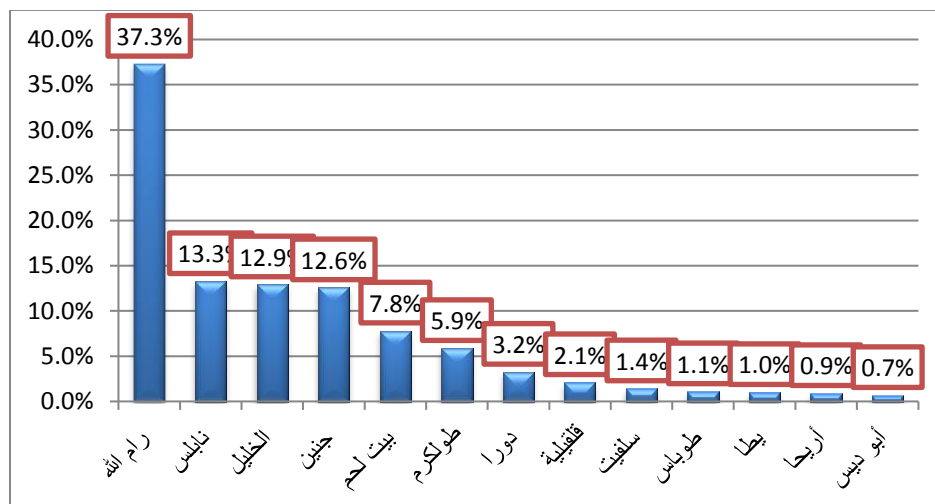
بلغ عدد المركبات المسجلة لأول مرة في المحافظات الشمالية 32920 مركبة خلال العام 2017، بمعدل شهري بلغ 2743 مركبة. ويوضح التوزيع النسبي لهذه المركبات بأن الغالبية العظمى كانت ملكية أفراد حيث بلغت نسبتها 84%، في حين بلغت نسبة المركبات التي ملكيتها تابعة لشركات 16% (انظر جدول 12).

شكل 13 : التوزيع النسبي للمركبات المسجلة لأول مرة في المحافظات الشمالية حتى نهاية العام 2017 حسب نوع الملكية



فيما يتعلق بعدد المركبات المسجلة لأول مرة في المحافظات الشمالية خلال العام 2017 حسب مديرية الترخيص، فيوضح التوزيع النسبي أن أعلى نسبة تسجل للمركبات في مديرية رام الله حيث بلغت نسبتها 37.3%، تليها مديرية نابلس بنسبة 13.3%، وفي المرتبة الثالثة من حيث نسبة التسجيل مديرية الخليل حيث بلغت نسبتها 12.9%، أما أقل نسبة تسجيل فكانت في مديرية أبو ديس حيث بلغت 0.7% ( انظر الجدول 13).

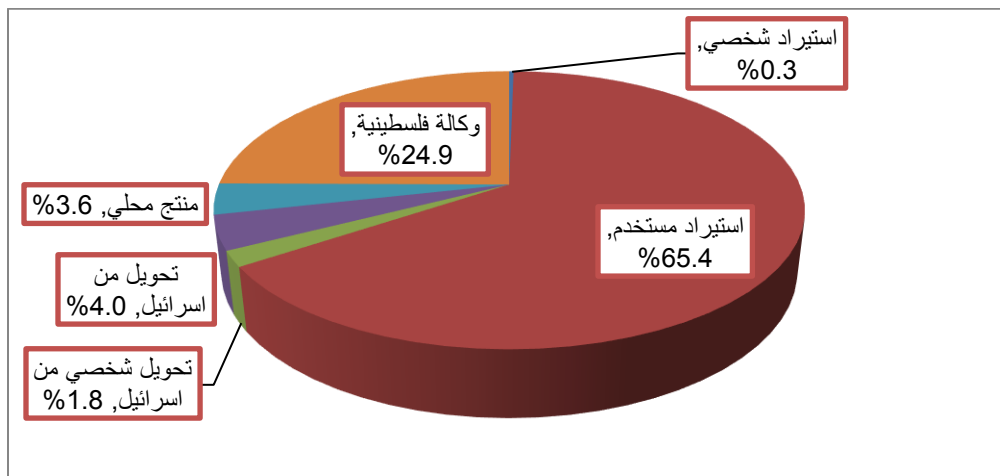
شكل 14 : التوزيع النسبي للمركبات المسجلة لأول مرة في المحافظات الشمالية حتى نهاية العام 2017 حسب مديرية الترخيص





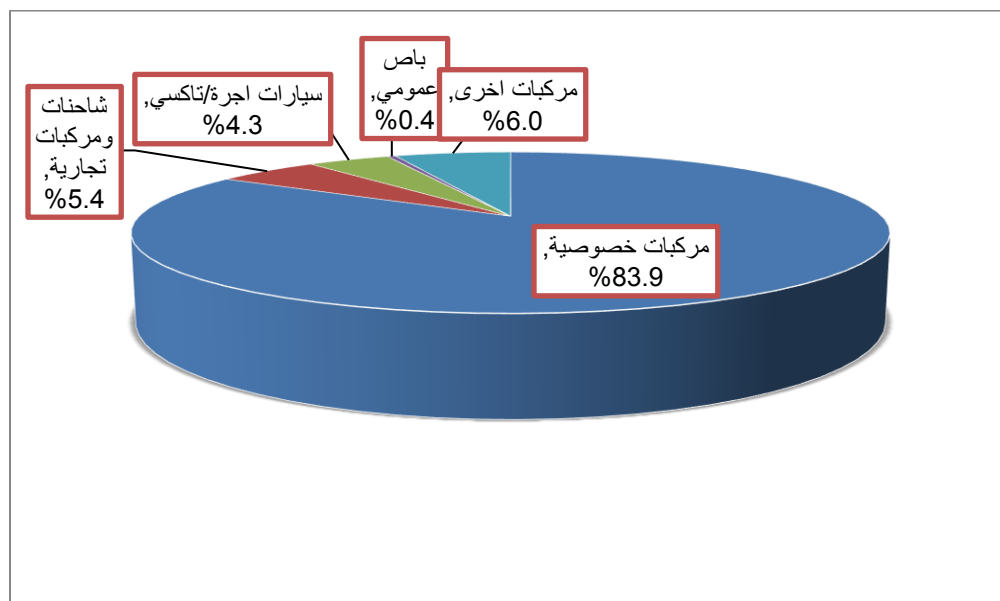
على صعيد المركبات المسجلة لأول مرة في المحافظات الشمالية خلال العام 2017 حسب نوع الاستيراد، فيوضح التوزيع النسبي أن أعلى نسبة تسجيل للمركبات من نوع الاستيراد المستخدم (المستعمل) حيث بلغت نسبته 65.4%، أما الوكالة الفلسطينية فقد بلغت نسبتها 24.9%، وأقل نسبة تسجيل احتلتها المركبات من نوع استيراد شخصي (انظر جدول 13).

شكل 15 : التوزيع النسبي للمركبات المسجلة لأول مرة في المحافظات الشمالية حتى نهاية العام 2017 حسب نوع الاستيراد



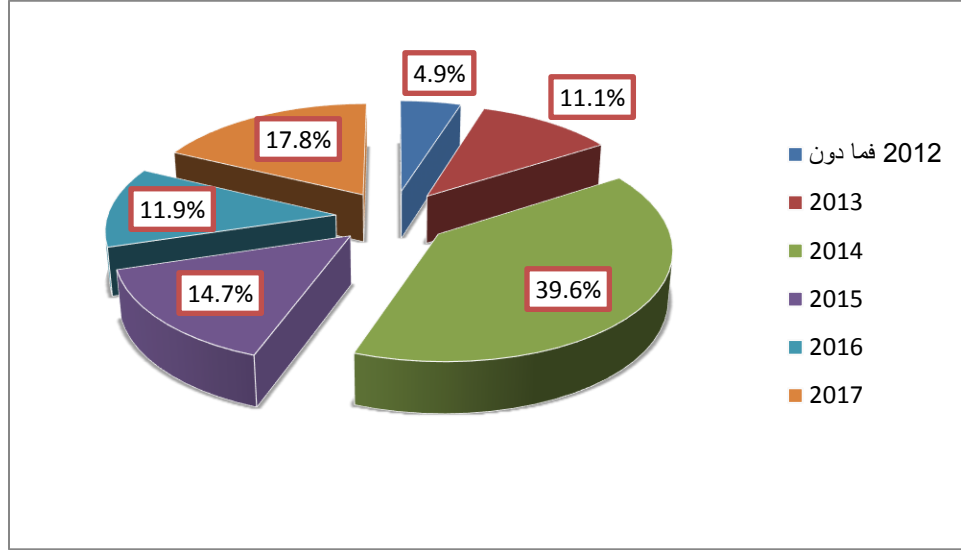
من حيث نوع المركبة تفيد النتائج أن معظم المركبات المسجلة لأول مرة في الضفة الغربية خلال العام 2017 مركبات خصوصية حيث بلغت نسبتها 83.9%، في حين ان نسبة الشاحنات والمركبات التجارية بلغت 5.4% أما باقي انواع المركبات سجلت نسبتها 10.7%. (انظر جدول 14).

شكل 16 : التوزيع النسبي للمركبات المسجلة لأول مرة في المحافظات الشمالية حتى نهاية العام 2017 حسب نوع المركبة



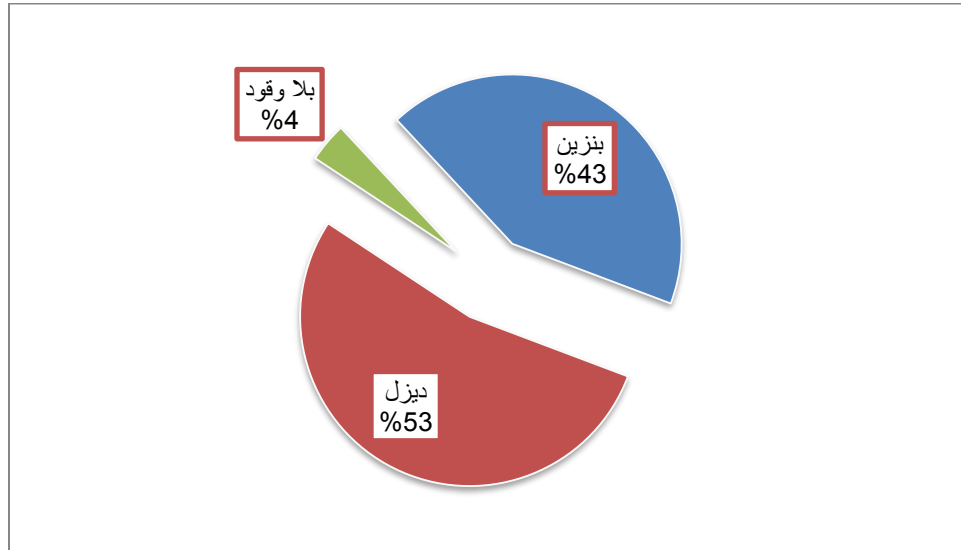
من حيث سنة الانتاج كانت للمركبات من انتاج 2014 النسبة الاكبر من حيث التسجيل لاول مرة خلال العام 2017 حيث بلغت 39.6%، تليها المركبات من انتاج 2017 حيث بلغت نسبتها 17.8 %، تليها مركبات انتاج 2015 بنسبة 14.7% أما باقي سنوات الانتاج بلغت نسبتها 27.9% من اجمالي المركبات المسجلة لاول مرة خلال العام 2017 (انظر جدول 15).

شكل 17 : التوزيع النسبي للمركبات المسجلة لاول مرة في المحافظات الشمالية حتى نهاية العام 2017 حسب سنة الانتاج



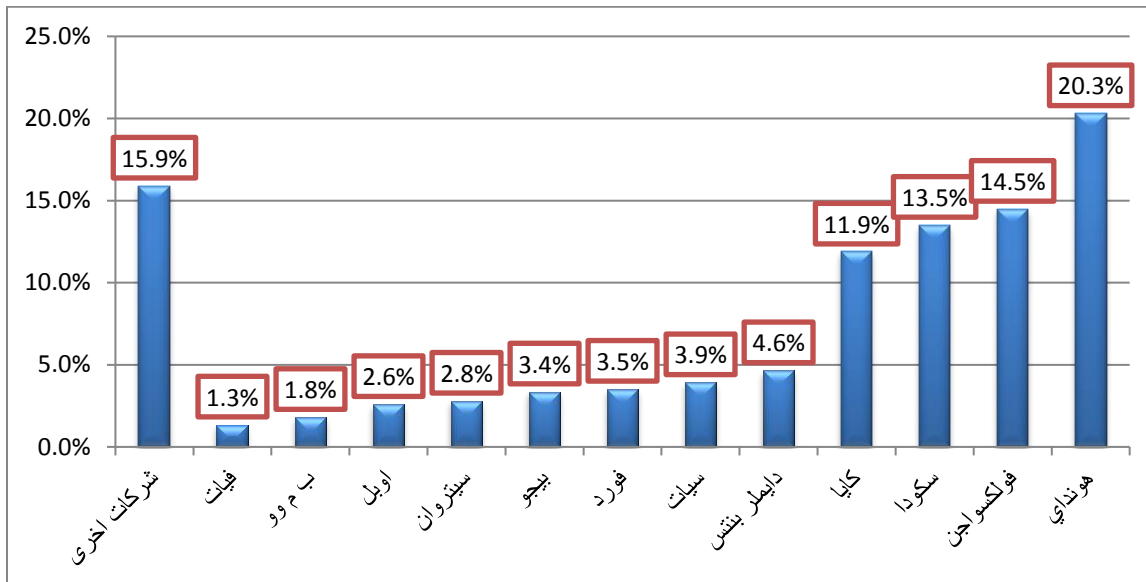
بلغت نسبة المركبات المسجلة في المحافظات الشمالية العاملة بالديزل حوالي 53% ونسبة المركبات العاملة بالبنزين 43% اما نسبة المركبات التي لا تعمل بمحركات الوقود كالمقطورات والمجرورات فبلغت نسبتها 4%. يوضح الشكل البياني الآتي التوزيع للمركبات المسجلة لاول مرة خلال العام 2017 حسب نوع الوقود (انظر جدول 16).

شكل 18 : التوزيع النسبي للمركبات المسجلة لاول مرة في المحافظات الشمالية حتى نهاية العام 2017 حسب نوع الوقود



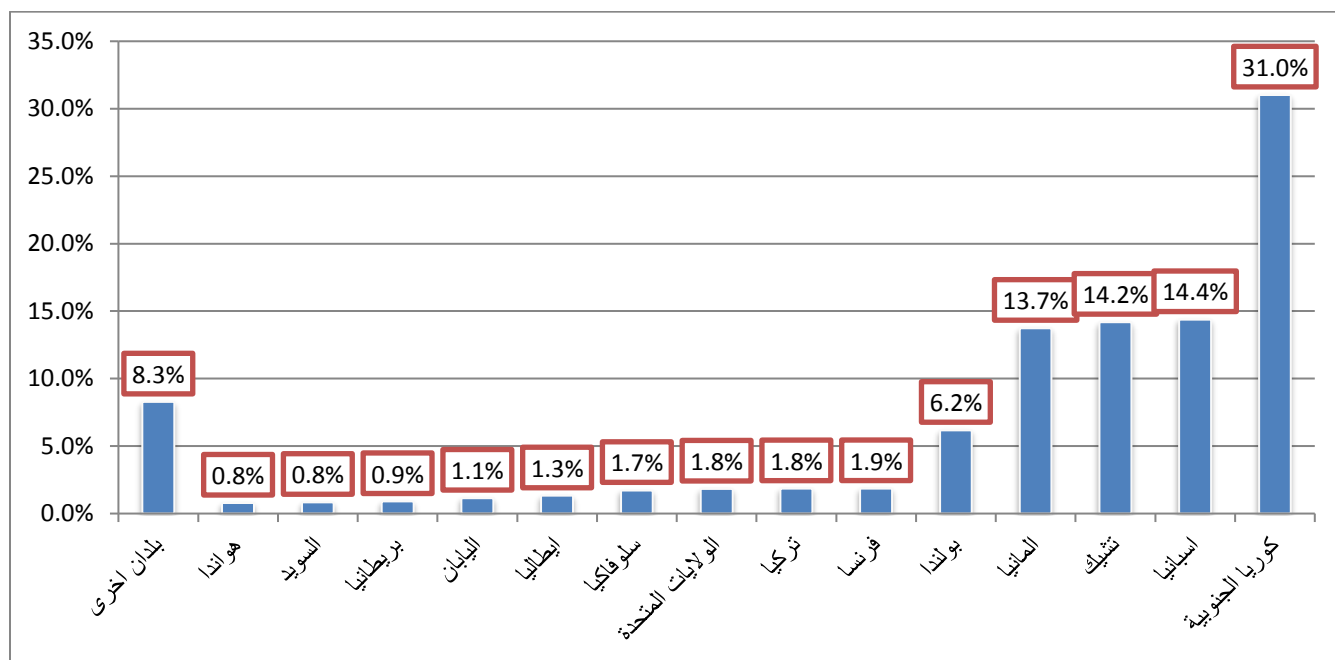
أما من حيث شركة الانتاج فكان لشركة هونداي النصيب الاكبر من نسبة المركبات المسجلة لأول مرة خلال العام 2017 حيث بلغت نسبتها 20.3% ، تليها شركة فولكسواجن بنسبة 14.5% ثم سكودا بنسبة 13.5% (انظر جدول 17).

شكل 19 : التوزيع النسبي للمركبات المسجلة لأول مرة في المحافظات الشمالية حتى نهاية العام 2017 حسب شركة الانتاج



ويوضح التوزيع النسبي الآتي أن 31% كورية المنشأ، 14.4% مركبات مستورده من اسبانيا، 14.2% من التشيك في حين 13.7% المانية المنشأ (انظر جدول 18).

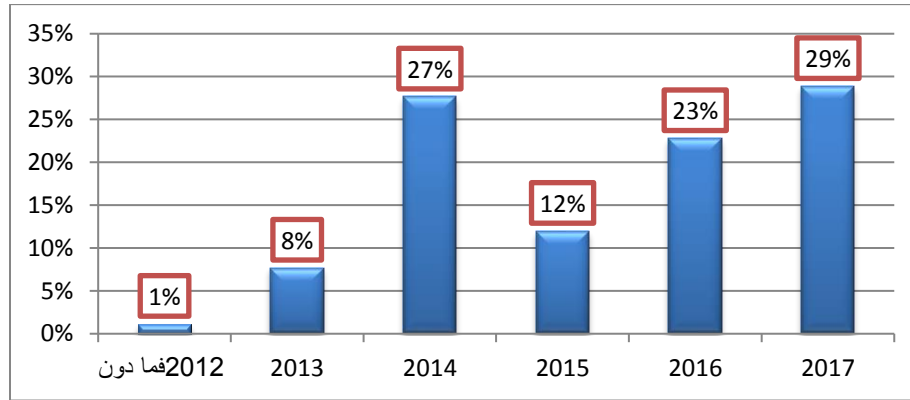
شكل 20 : التوزيع النسبي للمركبات المسجلة لأول مرة في المحافظات الشمالية حتى نهاية العام 2017 حسب بلد المنشأ



## 5.2.2 المركبات المرهونة و المسجلة لأول مرة في المحافظات الشمالية حتى نهاية العام 2017

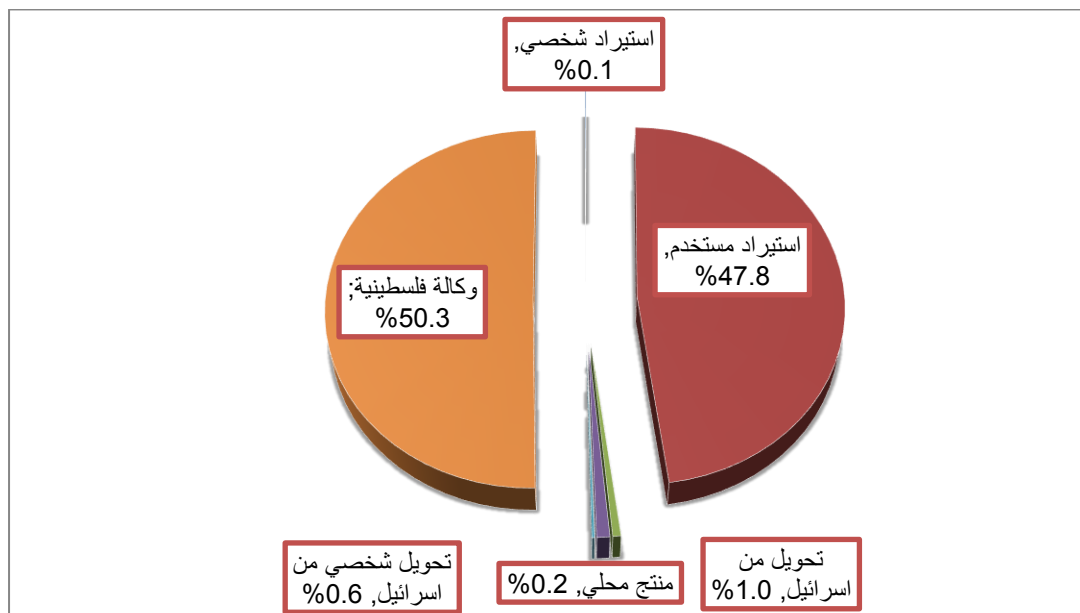
تفيد النتائج بأن عدد المركبات المسجلة لأول مرة ومرهونة خلال العام 2017 بلغ 7652 أي ما نسبته 23% من اجمالي المركبات المسجلة لأول مرة. أعلى نسبة مركبات مرهونة من انتاج 2017 حيث بلغت 29%، تليها مركبات انتاج 2014 فقد بلغت 27%، ثم مركبات انتاج 2016 حيث بلغت نسبتها 23% من اجمالي المركبات المسجلة والمرهونة خلال العام 2017 (انظر جدول 19).

شكل 21 : التوزيع النسبي للمركبات المرهونة و المسجلة لأول مرة في المحافظات الشمالية حتى نهاية العام 2017 حسب سنة الانتاج



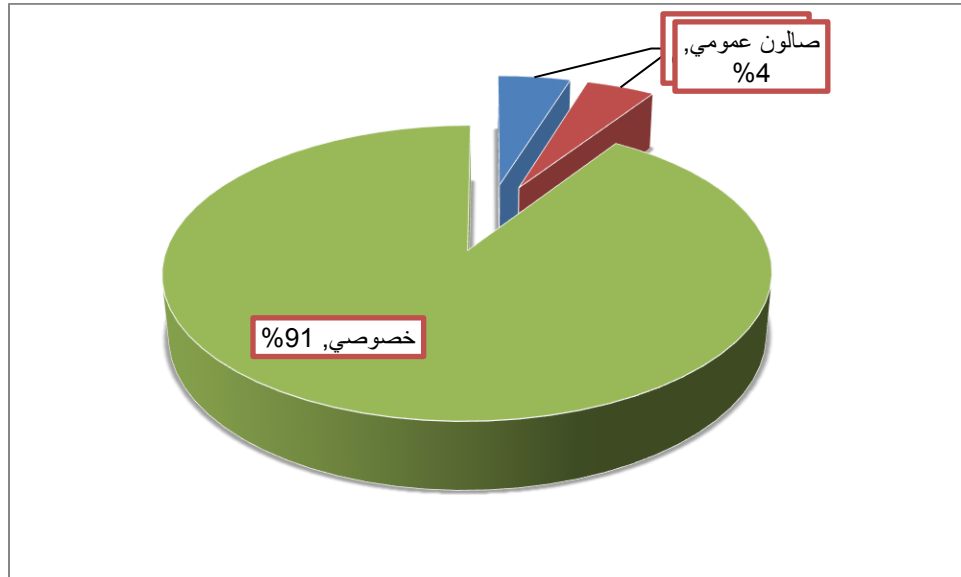
من حيث نوع الاستيراد سجلت الوكالة الفلسطينية أعلى نسبة للمركبات المرهونة والمسجلة لأول مرة خلال العام 2017 حيث بلغت 50.3% تليها المركبات المستوردة استيراد شخصي بنسبة 47.8% كما هو موضح بالشكل البياني الآتي (انظر جدول 20)

شكل 22 : التوزيع النسبي للمركبات المرهونة و المسجلة لأول مرة في المحافظات الشمالية حتى نهاية العام 2017 حسب نوع الاستيراد



من حيث نوع المركبه كان للمركبات الخصوصي أعلى نسبة رهن خلال العام 2017 حيث بلغت نسبته 91% من اجمالي المركبات المسجلة لأول مرة والمرهونة (انظر جدول 21).

شكل 23 : التوزيع النسبي للمركبات المرهونة و المسجلة لأول مرة في المحافظات الشمالية حتى نهاية العام 2017 حسب نوع المركبة

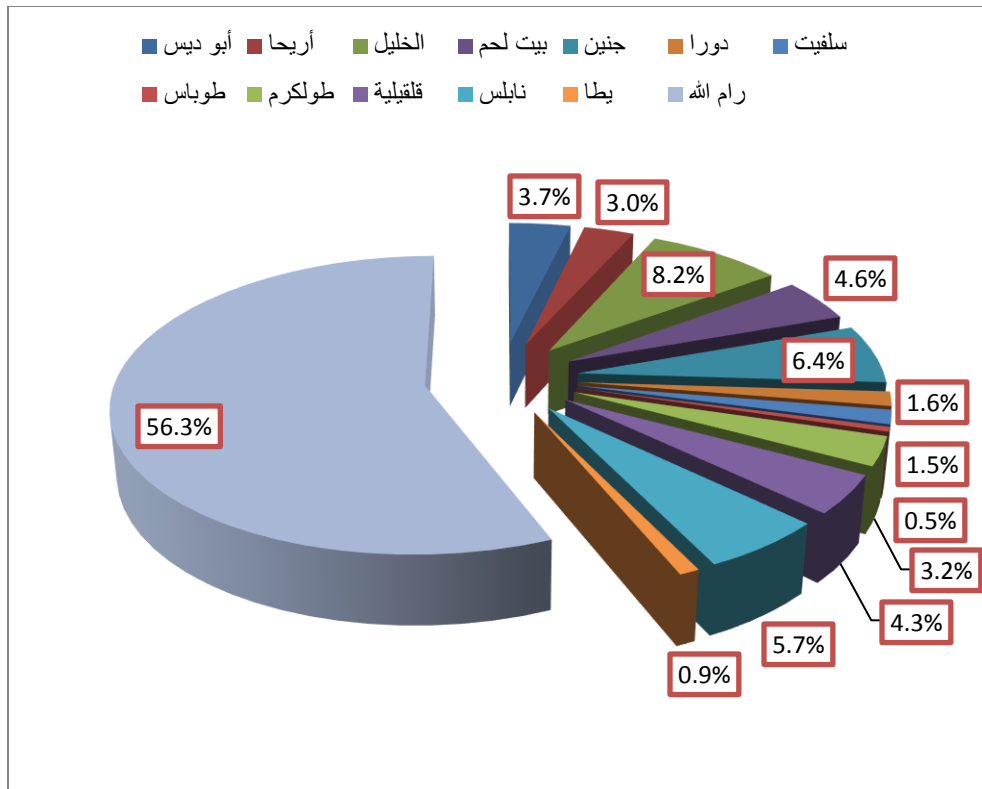


### 3.2 المعدات الهندسية

#### 1.3.2 المعدات الهندسية المسجلة في المحافظات الشمالية حتى نهاية العام 2017

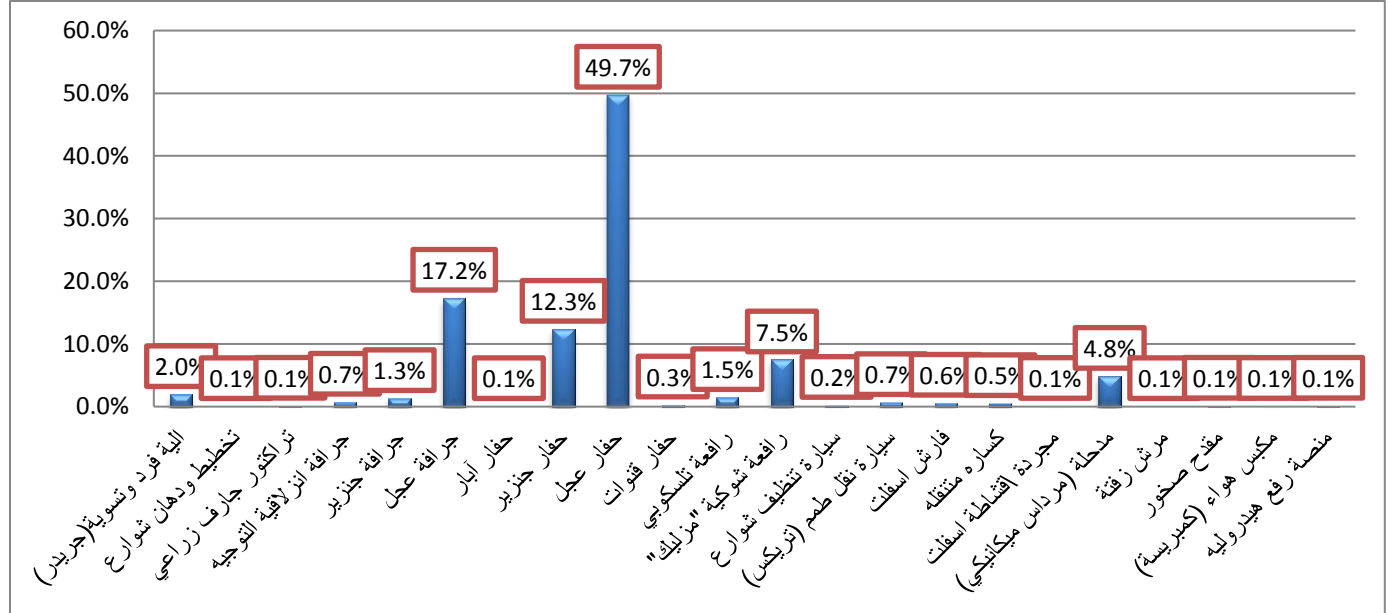
تشير النتائج بأن عدد المعدات الهندسية المسجلة في المحافظات الشمالية حتى نهاية العام 2017 بلغ 3118 معدة هندسية معظمها مسجل في مديرية رام الله حيث بلغت نسبتها 56.3% من اجمالي المعدات الهندسية المسجلة (انظر جدول 22).

شكل 24 : التوزيع النسبي للمعدات الهندسية المسجلة في المحافظات الشمالية حتى نهاية العام 2017 حسب مديرية الترخيص



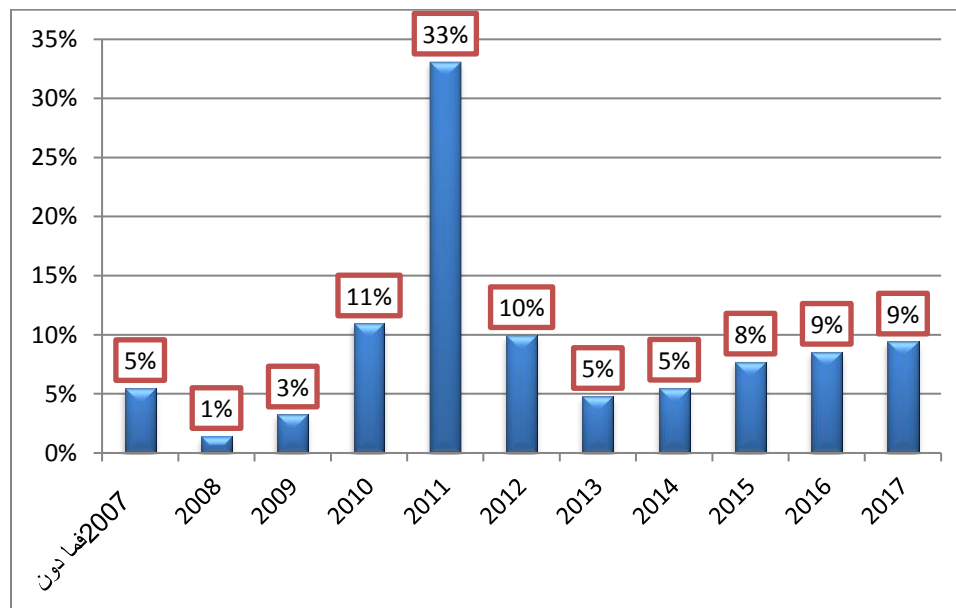
اما بخصوص نوع المعدة يشير التوزيع النسبي ان حفار العجل احتل اعلى نسبة تسجيل حيث بلغت 49.7% ، تليها الجرافة العجل بنسبة بلغت 17.2% كما هو موضح في الرسم البياني الآتي (انظر جدول 22).

شكل 25 : التوزيع النسبي للمعدات الهندسية المسجلة في المحافظات الشمالية حتى نهاية العام 2017 حسب نوع المعدة



في حين 33% من المعدات الهندسية المسجلة تم تسجيلها خلال العام 2011 وهي اعلى نسبة تسجيل للمعدات الهندسية حتى نهاية العام 2017 (انظر جدول 23).

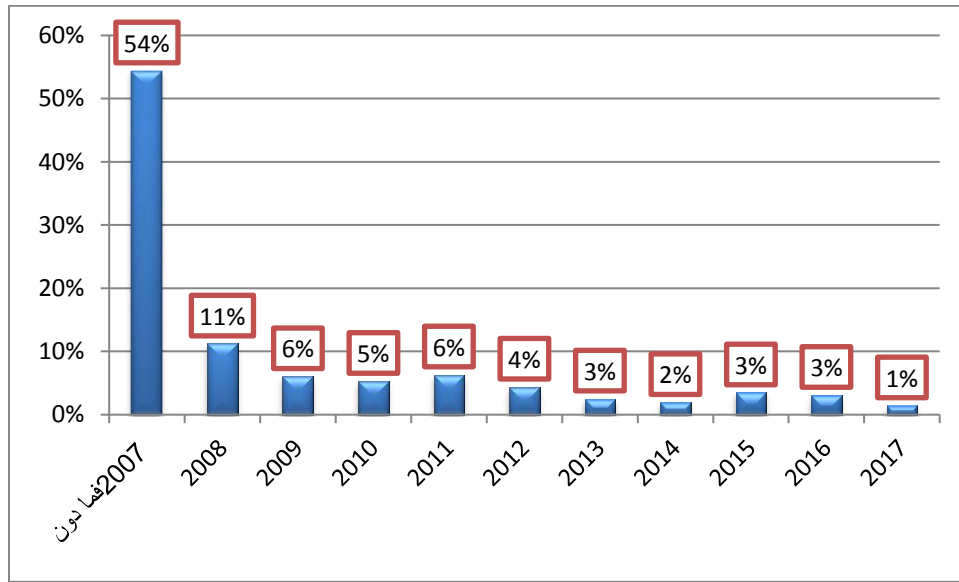
شكل 26 : التوزيع النسبي للمعدات الهندسية المسجلة في المحافظات الشمالية حتى نهاية العام 2017 حسب سنة التسجيل



### 2.3.2 المعدات الهندسية المرخصة في المحافظات الشمالية حتى نهاية العام 2017

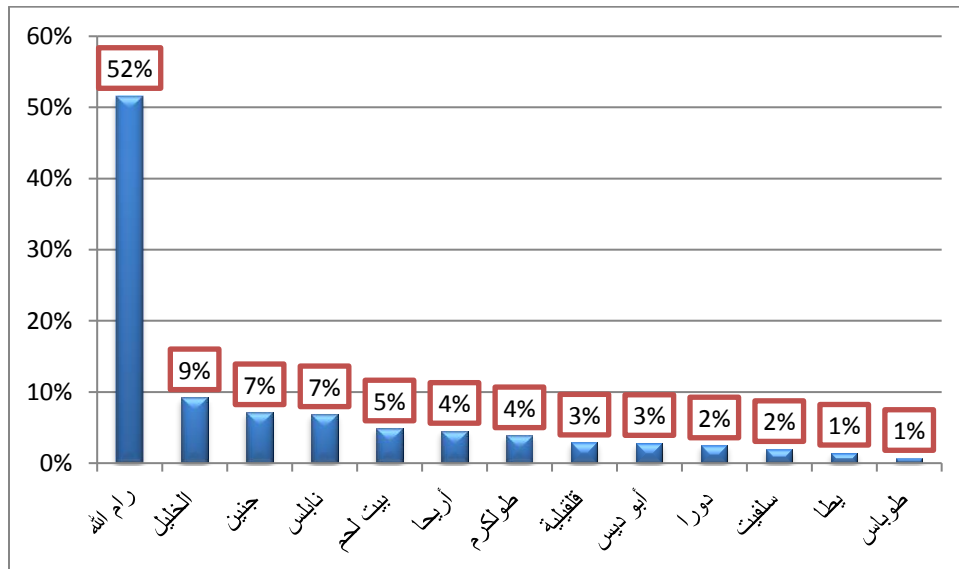
اما بخصوص المعدات الهندسية المرخصة في المحافظات الشمالية حتى نهاية العام 2017 فقد بلغ عددها 1759 معدة 54% منها سنة انتاجها 2017 فما دون اي ان عمرها عشرة سنوات فاكثر (انظر جدول 24).

شكل 27 : التوزيع النسبي للمعدات الهندسية المرخصة في المحافظات الشمالية حتى نهاية العام 2017 حسب سنة الانتاج



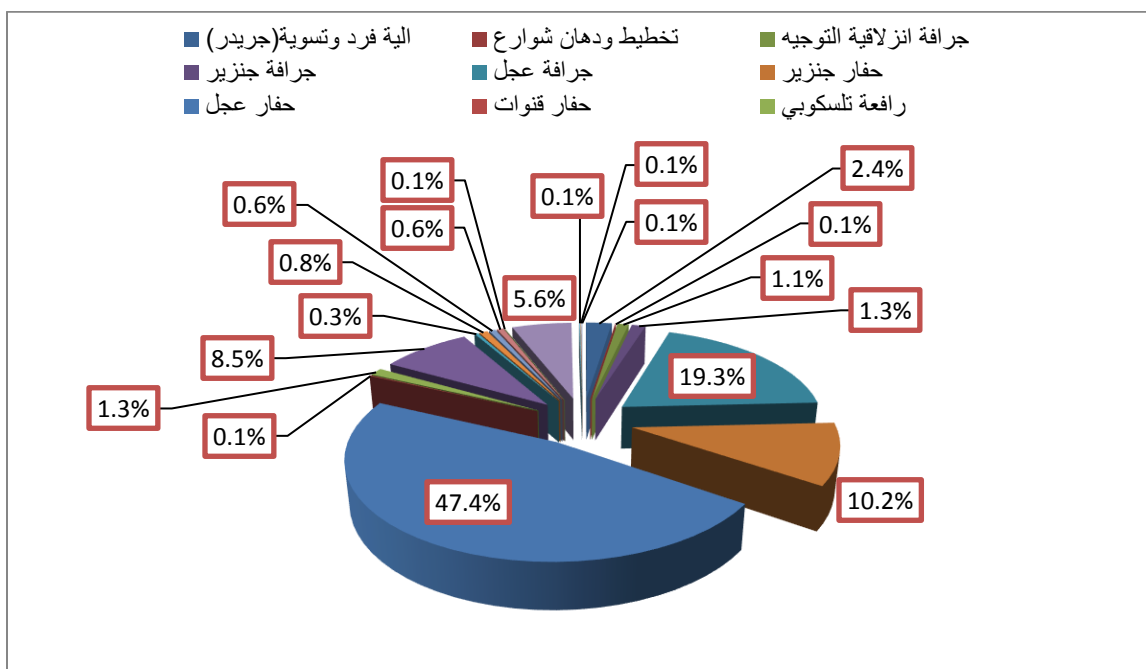
كما تشير النتائج أن أكثر من نصف المعدات الهندسية المرخصة حتى نهاية العام 2017 تم ترخيصها في مديرية رام الله حيث بلغت نسبتها 52% كما هو موضح في الرسم البياني (انظر جدول 25).

شكل 28 : التوزيع النسبي للمعدات الهندسية المرخصة في المحافظات الشمالية حتى نهاية العام 2017 حسب مديرية الترخيص



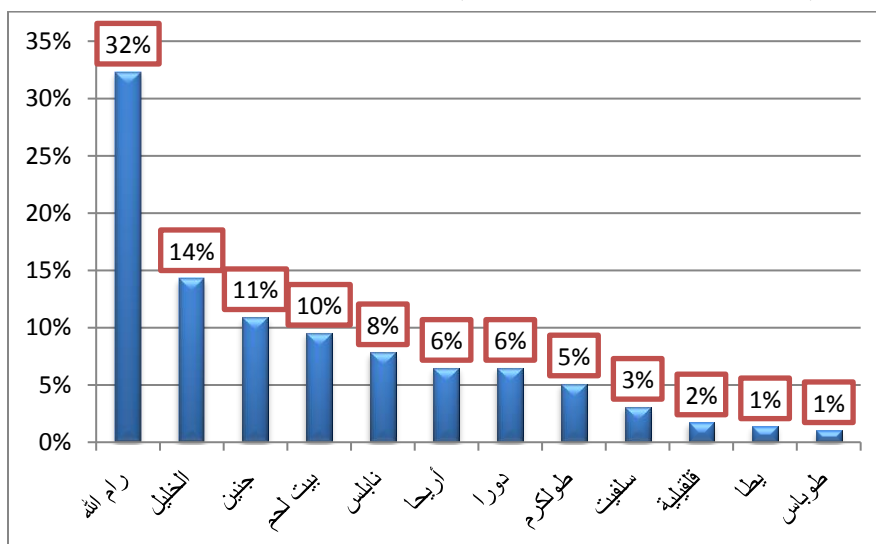


شكل 29 : التوزيع النسبي للمعدات الهندسية المرخصة في المحافظات الشمالية حتى نهاية العام 2017 حسب نوع المعدة



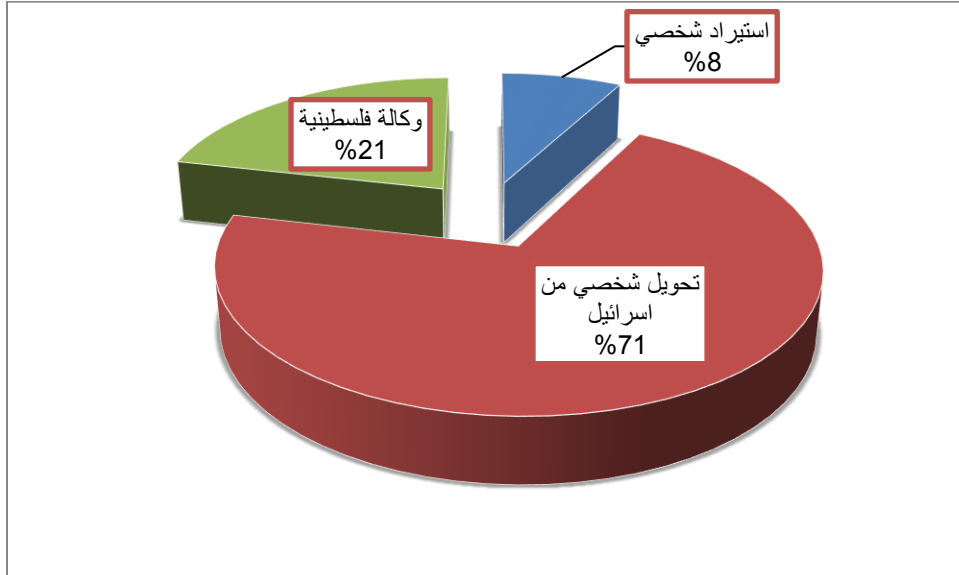
كما تشير النتائج بأن عدد المعدات الهندسية المسجلة لأول مرة في المحافظات الشمالية خلال العام 2017 بلغ 294 معدة 32% منها تم تسجيلها في مديرية رام الله وهي أعلى نسبة تسجيل من بين المديریات (انظر جدول 26).

شكل 30 : التوزيع النسبي للمعدات الهندسية المسجلة لأول مرة في المحافظات الشمالية حتى نهاية العام 2017 حسب مديرية الترخيص



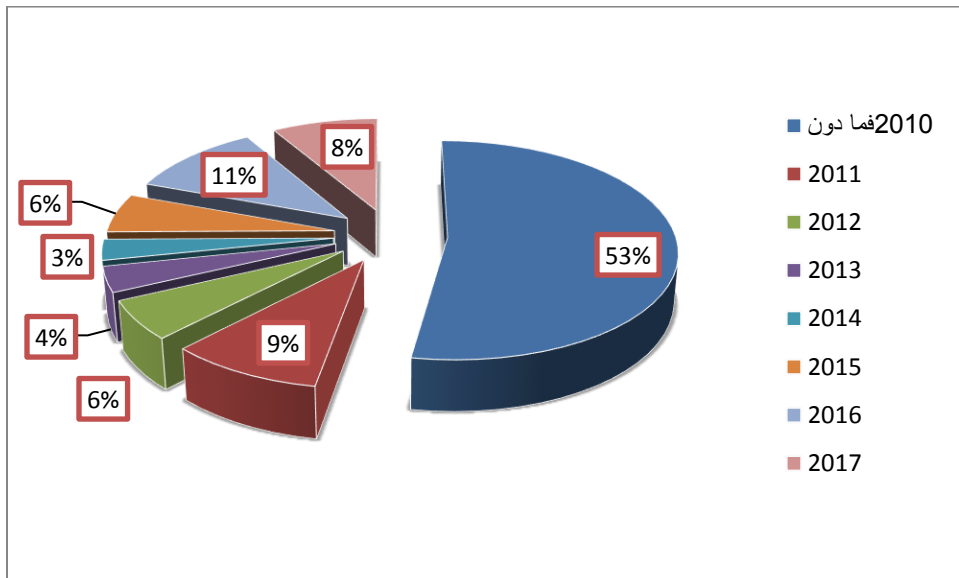
وقد أحتل التحويل من الجانب الآخر أعلى نسبة تسجيل اولي خلال العام 2017 بنسبة بلغت 71%، في حين بلغت الوكالة الفلسطينية والاستيراد الشخصي نسبة بلغت 29% (انظر جدول 26).

شكل 31 : التوزيع النسبي للمعدات الهندسية المسجلة لأول مرة في المحافظات الشمالية حتى نهاية العام 2017 حسب نوع الاستيراد



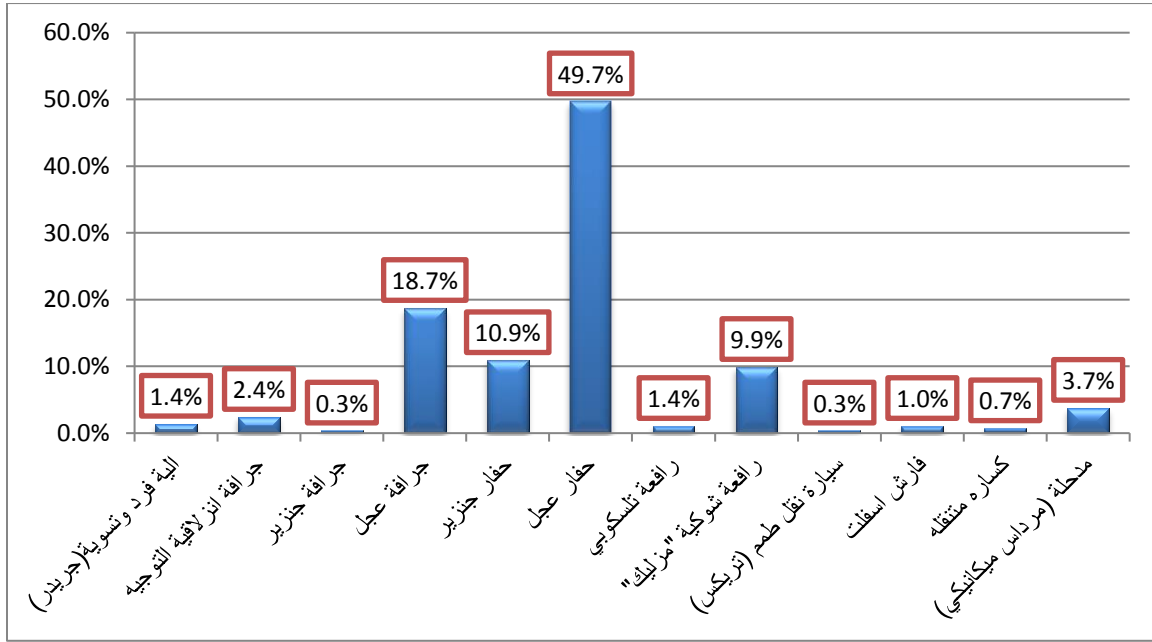
اما من حيث سنة الانتاج فكانت للمعدات الهندسية من انتاج 2010 فما دون النصيب الاكبر من نسبة التسجيل لأول مرة خلال العام 2017 حيث بلغت 53%، تليها المعدات الهندسية من انتاج 2016 بنسبة 11%، اما باقي سنوات الانتاج فشكلت ما نسبته 27% من اجمالي المعدات الهندسية المسجلة لأول مرة خلال العام 2017 (انظر جدول 27).

شكل 32 : التوزيع النسبي للمعدات الهندسية المسجلة لأول مرة في المحافظات الشمالية حتى نهاية العام 2017 حسب سنة الانتاج



كما احتل الحفار العجل أعلى نسبة تسجيل اولى خلال العام 2017 بنسبة بلغت 49.7%، يليه الجرافة العجل بنسبة بلغت 18.7% (انظر جدول 28).

شكل 33 : التوزيع النسبي للمعدات الهندسية المسجلة لأول مرة في المحافظات الشمالية حتى نهاية العام 2017 حسب نوع المعدة

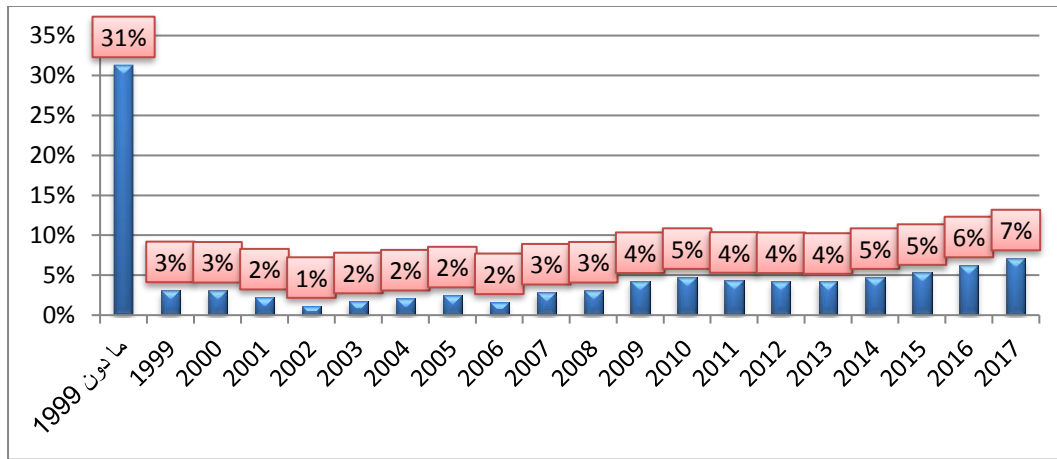


## 4.2 الرخص الشخصية

### 1.4.2 الرخص الشخصية الصادرة في المحافظات الشمالية حتى نهاية العام 2017

بلغ عدد الرخص الشخصية الصادرة في المحافظات الشمالية حتى نهاية العام 2017 حسب قواعد بيانات وزارة النقل والمواصلات 600525 رخصة 69% منها صادرة بعد العام 1999، ويبين التوزيع النسبي بأن الرخص الشخصية الصادرة في ازدياد حيث اعلی نسبة للرخص الشخصية الصادرة سجلت خلال العام 2017 حيث بلغت 7% من مجموع الرخص الصادرة (انظر جدول 29).

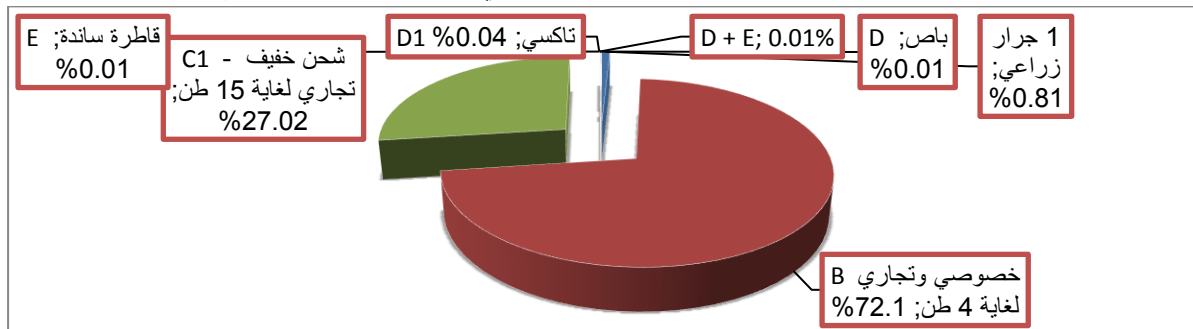
شكل 34 : التوزيع النسبي للرخص الشخصية الصادرة في المحافظات الشمالية حتى نهاية العام 2017 حسب سنة الاصدار



### 2.4.2 الرخص الشخصية الصادرة لأول مرة في المحافظات الشمالية عام 2017

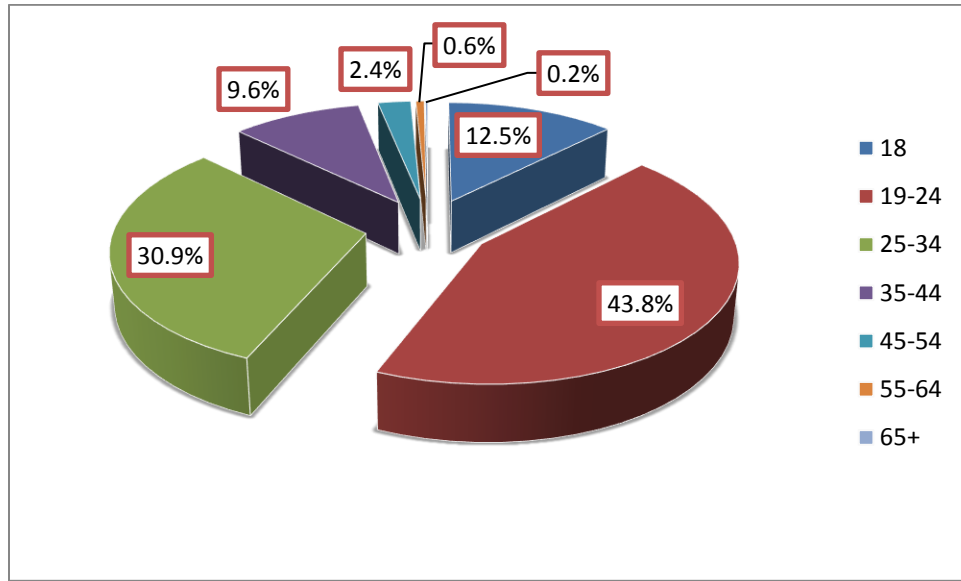
تبين النتائج بأن مجموع الرخص الشخصية الصادرة لأول مرة في المحافظات الشمالية خلال العام 2017 بلغ 42727 رخصة شخصية . ويوضح التوزيع النسبي للرخص الشخصية الصادرة حسب الدرجة بأن الغالبية العظمى منها خصوصي وتجاري لغاية 4 طن حيث بلغت نسبتها 72.1%، من ناحية اخرى بلغت نسبة الشحن الخفيف وتجاري لغاية 15 طن 27.02% من مجموع الرخص الشخصية الصادرة في المحافظات الشمالية، اما باقي الدرجات فقد بلغت نسبتها 0.88% من مجموع الرخص الشخصية الصادرة.

شكل 35 : التوزيع النسبي للرخص الشخصية الصادرة لأول مرة في المحافظات الشمالية عام 2017 حسب الدرجة



اما من ناحية الرخص الصادرة لأول مرة خلال العام 2017 حسب الفئة العمرية، فقد بين التوزيع النسبي أن أعلى فئة عمرية حصلت على رخص شخصية جديدة هي من 19-24 سنة حيث بلغت نسبتها 43.8 %، تليها الفئة 25-34 سنة بلغت نسبتها 30.9 % ثم عمر 18 سنة بلغت نسبته 12.5 %، أما باقي الفئات العمرية فوق عمر 34 سنة فقد بلغت نسبتها 12.8 % من مجموع الرخص الشخصية الصادرة (انظر جدول 30).

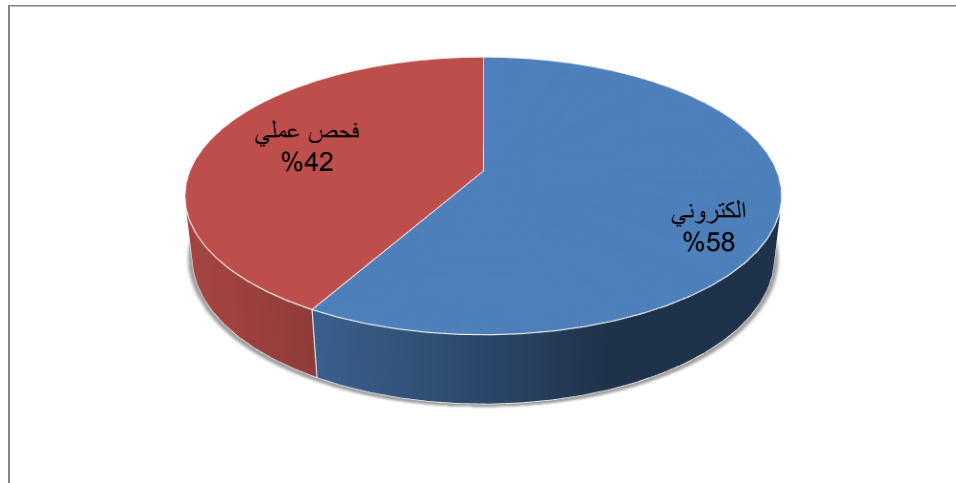
شكل 36 : التوزيع النسبي للرخص الشخصية الصادرة لأول مرة في المحافظات الشمالية عام 2017 حسب الفئات العمرية



## 5.2 الفحوصات الالكترونية والعملية

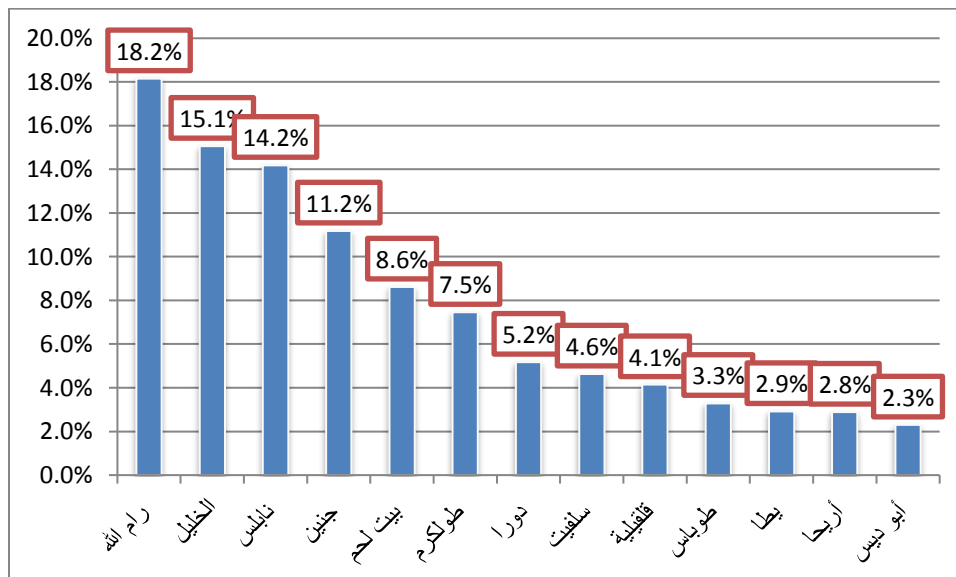
سجلت النتائج بأن مجموع الفحوصات العملية والالكترونية في المحافظات الشمالية خلال العام 2017 حسب قواعد البيانات المحوسبة في وزارة النقل والمواصلات 189642 فحص الكتروني وعلمي 58% منهم فحوصات الكترونية و42% فحوصات عملية (انظر جدول 31).

شكل 37 : التوزيع النسبي للفحوصات الالكترونية والعملية في المحافظات الشمالية خلال العام 2017 حسب نوع الفحص



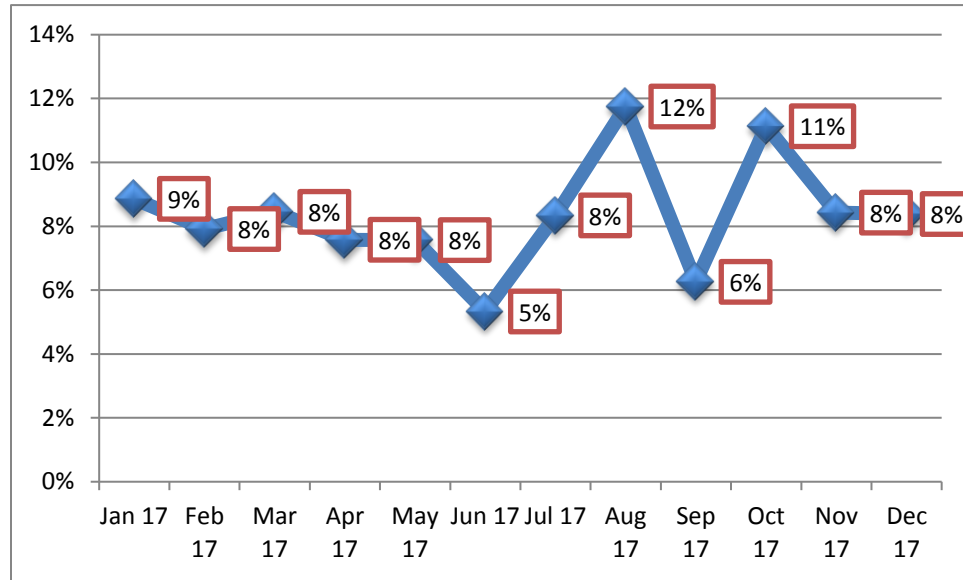
في حين تركزت هذه الفحوصات في مديريات رام الله والخليل ونابلس وجنين، حيث بلغت نسبتها في هذه المديريات 58.7% من اجمالي الفحوصات الالكترونية والعملية، اما باقي المديريات فقد بلغت نسبتها 41.3% (انظر جدول 31).

شكل 38 : التوزيع النسبي للفحوصات الالكترونية والعملية في المحافظات الشمالية خلال العام 2017 حسب المديرية

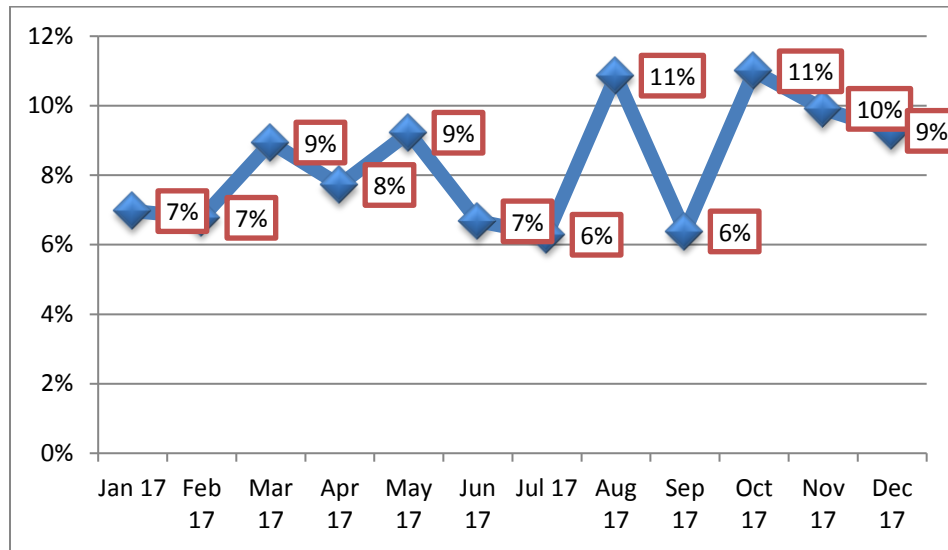


كان هناك تذبذب في عدد الفحوصات الالكترونية والعملية بين الارتفاع والانخفاض خلال الاشهر حيث يفيد التوزيع النسبي للفحوصات الالكترونية في المحافظات الشمالية خلال العام 2017 ان الفحوصات الالكترونية تركزت في شهري اغسطس واكتوبر حيث بلغت نسبتها 12% في شهر اغسطس و11% في شهر اكتوبر اما باقي الاشهر فكانت النسب فيها متقاربة. اما بخصوص الفحوصات العملية فقد كانت نسبتها متساوية في شهري اغسطس واكتوبر حيث بلغت 11% في كل منهما (انظر جداول 32، 33).

شكل 39 : التوزيع النسبي للفحوصات الالكترونية في المحافظات الشمالية خلال العام 2017 حسب الشهر



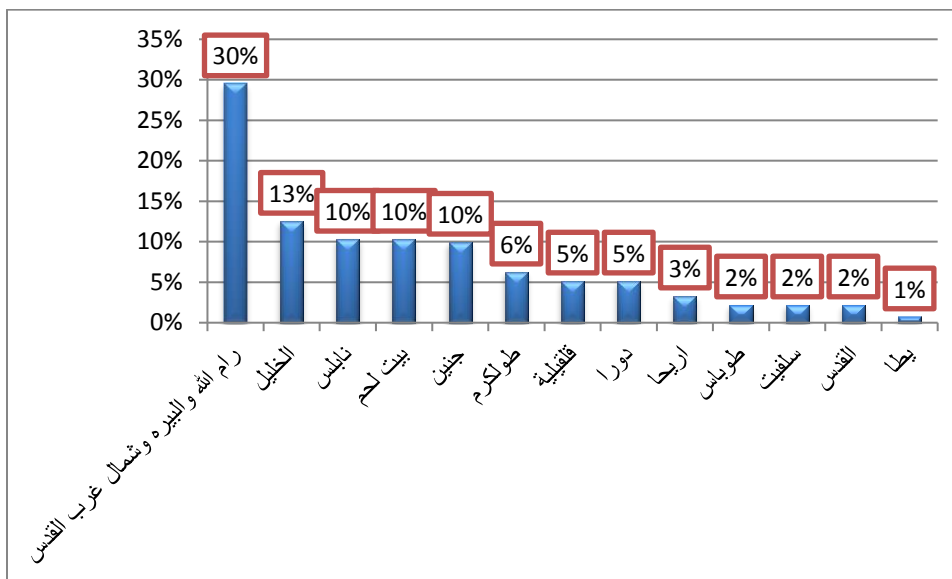
شكل 40 : التوزيع النسبي للفحوصات العملية في المحافظات الشمالية خلال العام 2017 حسب الشهر



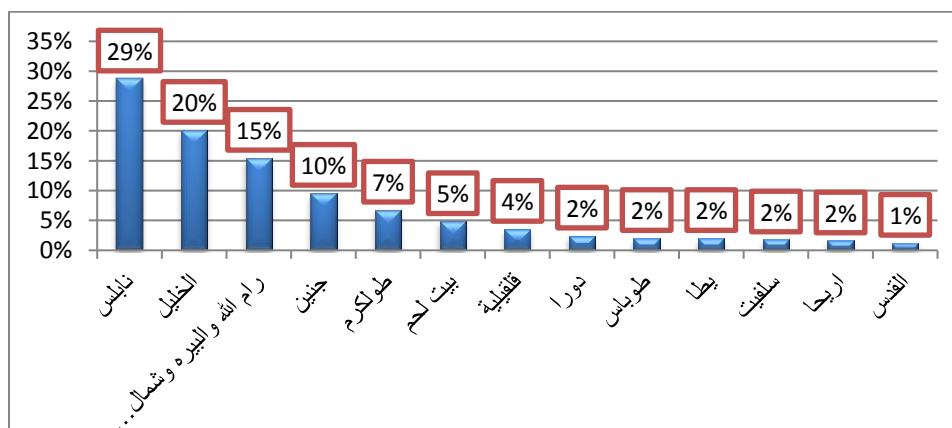
## 6.2 الإدارة العامة للنقل على الطرق

بلغ عدد شركات التأجير 271 شركة تأجير موزعة على المحافظات الفلسطينية بنسبة 30% في محافظة رام الله والبيرة وشمال غرب القدس، وبنسبة 13% في الخليل، وبنسبة 10% في كلاً من محافظة بيت لحم جنين نابلس لكل منها، وبنسبة 6% في طولكرم، وبنسبة 5% في كلاً من قلقيلية ودورا، في حين بلغ عدد المركبات التابعة لها 2792 مركبة، أما عدد شركات النقل الخاص فقد بلغ عددها 5 شركات تركزت بعدد 3 شركات في القدس وشركة واحدة في كلاً من طولكرم والخليل، وبلغ عدد رخص التشغيل التابعة لها 95 رخصة، أما عدد شركات النقل السياحي فقد بلغ 5 شركات 4 شركات في بيت لحم، وشركة واحدة في اريحا، وبلغ عدد رخص التشغيل التابعة لها 43 رخصة 36 رخصة منها في محافظة بيت لحم و7 رخص في محافظة اريحا. أما عدد رخص تشغيل الحافلات الخاصة فقد بلغ 1243 رخصة (انظر جدول 34).

شكل 41 : التوزيع النسبي لشركات التأجير في المحافظات الشمالية حتى نهاية العام 2017 حسب المحافظة



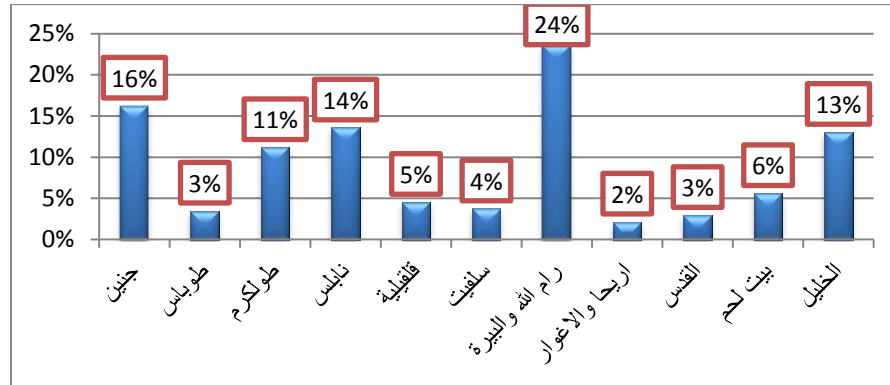
شكل 42 : التوزيع النسبي لرخص تشغيل الحافلات الخاصة في المحافظات الشمالية حتى نهاية العام 2017 حسب المحافظة





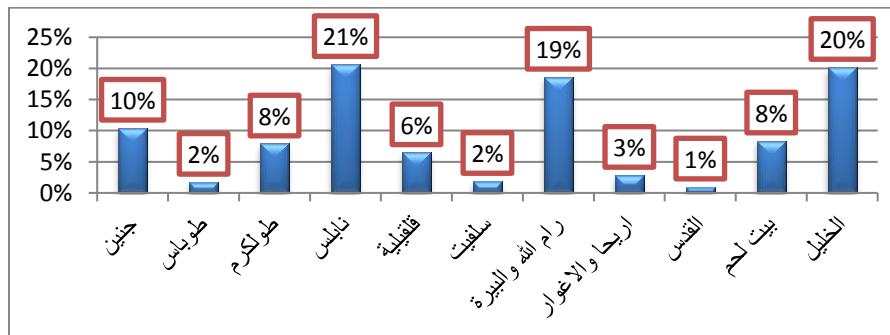
بلغ عدد مكاتب التاكسي العاملة في المحافظات الشمالية حتى نهاية العام 2017 (376) مكتب تاكسي، تركزت غالبية مكاتب التاكسي وبنسبة 24% في محافظة رام الله والبيرة، تلاها محافظة جنين وبنسبة 16%، ثم محافظة نابلس بنسبة 14%، والخليل بنسبة 13% موضحة في الشكل التالي (انظر جدول 35)

شكل 43 : التوزيع النسبي لمكاتب التاكسي في المحافظات الشمالية حتى نهاية العام 2017 حسب المحافظة



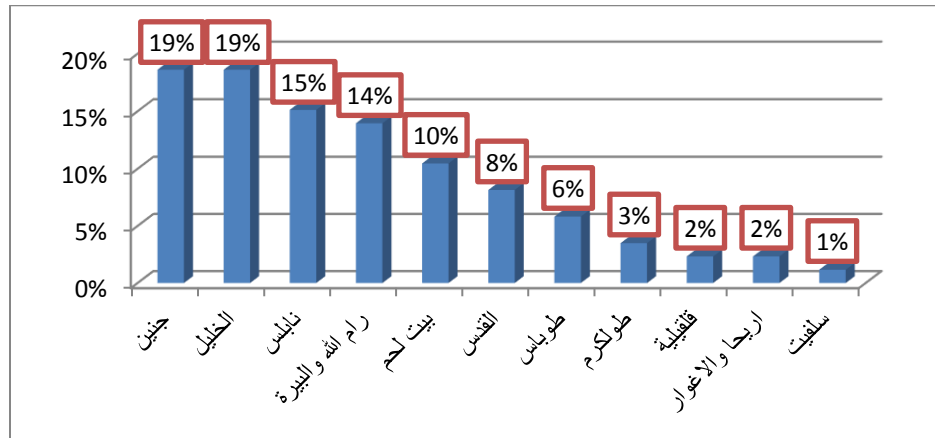
اما بخصوص رخص التشغيل التابعة لمكاتب التاكسي العاملة في المحافظات الشمالية حتى نهاية العام 2017 فقد بلغ عددها 4326 رخصة تشغيل موزعة بناء على المكاتب العاملة في المحافظات بنسبة 21% في مكاتب محافظة نابلس، تلاها محافظة الخليل بنسبة 20%، ثم محافظة رام الله والبيرة بنسبة 19%، موضحة في الشكل التالي (انظر جدول 35)

شكل 44 : التوزيع النسبي لرخص التشغيل الممنوحة لمكاتب التاكسي العاملة حتى نهاية عام 2017 حسب المحافظة



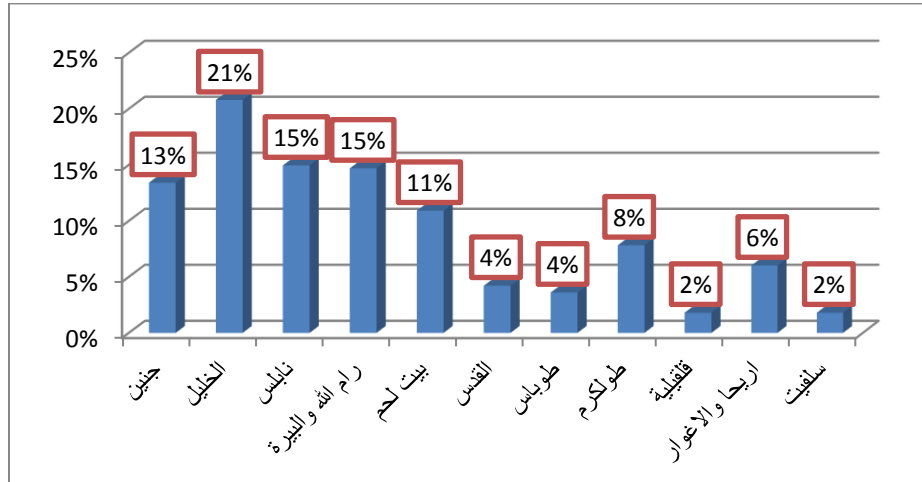
بلغ عدد شركات الحافلات العاملة في المحافظات الشمالية حتى نهاية العام 2017 (86) شركة ، موزعة بناء على المحافظة بنسبة 19% في كل من محافظتي جنين والخليل ، وبنسبة 15% في محافظة نابلس ، وبنسبة 14% محافظة رام الله والبيرة ، موضحة في الشكل التالي (انظر جدول 36)

شكل 45 : التوزيع النسبي لشركات الحافلات العاملة في المحافظات الشمالية حتى نهاية العام 2017 حسب المحافظة



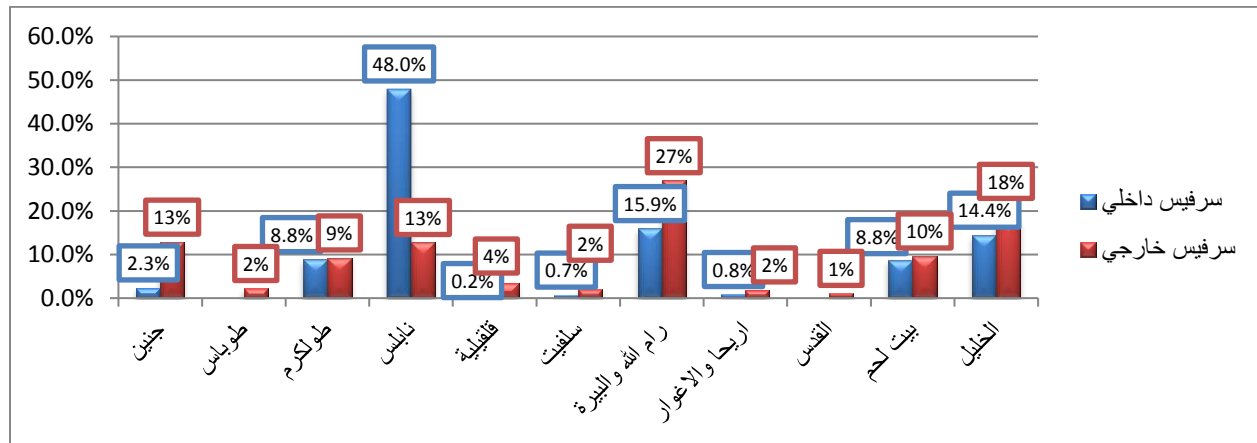
اما بخصوص رخص التشغيل الممنوحة لشركات الحافلات العاملة حتى نهاية العام 2017 ( 1164 ) رخصة تشغيل ، موزعة بنسبة 21% في محافظة الخليل ، وبنسبة 15% في كل من محافظتي نابلس و رام الله والبيرة لكل منهما، وبنسبة 13% في محافظة جنين، موضحة في الشكل التالي (انظر جدول 36)

شكل 46 : التوزيع النسبي لرخص التشغيل الممنوحة لشركات الحافلات العاملة حتى نهاية عام 2017 حسب المحافظة



تفيد النتائج بأن عدد رخص التشغيل للسرفيس الداخلي والخارجي في المحافظات الشمالية حتى نهاية العام 2017 بلغ 5486 رخصة تشغيل، 4037 منها رخصة تشغيل للسرفيس الخارجي، و 1449 رخصة تشغيل للسرفيس الداخلي. تركزت رخص التشغيل الداخلي في محافظة نابلس حيث بلغت نسبتها 48% من مجموع رخص التشغيل الداخلي في المحافظات الشمالية مقابل 13% من مجموع رخص التشغيل الخارجي في نفس المحافظة. بينما حصلت محافظة رام الله والبيرة على النسبة الاكبر من رخص التشغيل الخارجي حيث بلغت نسبتها 27% مقابل 15.9% من مجموع رخص التشغيل الداخلي. (انظر جدول 37)

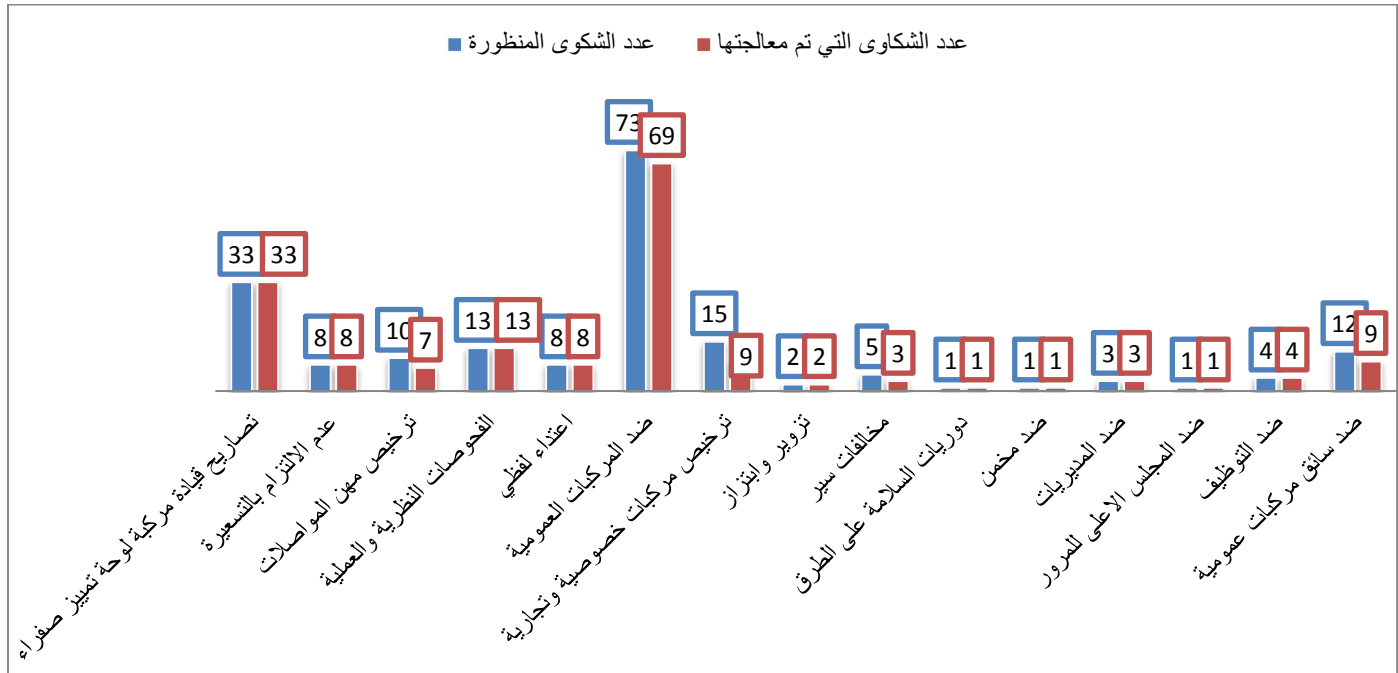
شكل 47 : التوزيع النسبي لرخص التشغيل للسرفيس الداخلي والخارجي في المحافظات الشمالية حتى نهاية عام 2017 حسب المحافظة



## 7.2 الشكاوى

تبين النتائج بأن عدد الشكاوى المقدمة الى وحدة الشكاوى في وزارة النقل والمواصلات خلال العام 2017 بلغ 189 شكاوى تم معالجة 171 شكاوى منها أي ما نسبته 90 % من مجموع الشكاوى المقدمة (انظر جدول 35).

شكل 48 : عدد الشكاوى المنظورة وعدد الشكاوى التي تم معالجتها خلال العام 2017

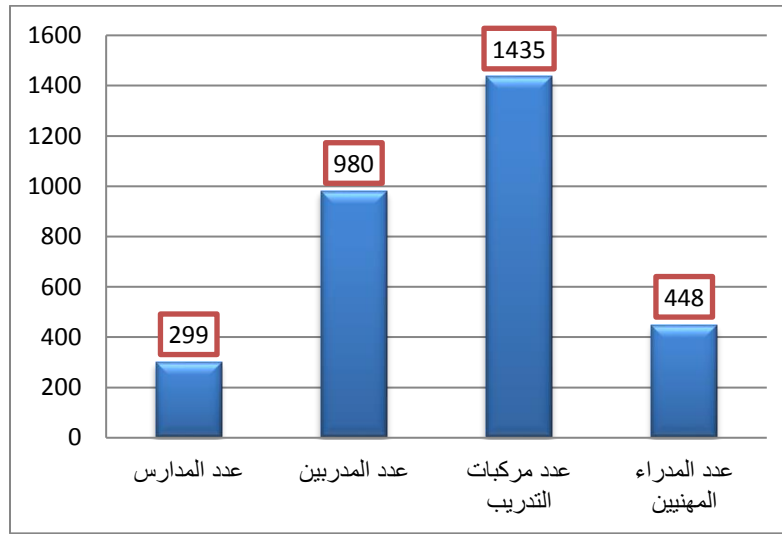


## 8.2 مهن المواصلات

### 1.8.2 مدارس السباقة ومركبات التدريب والمدربين والمدراء المهنيين

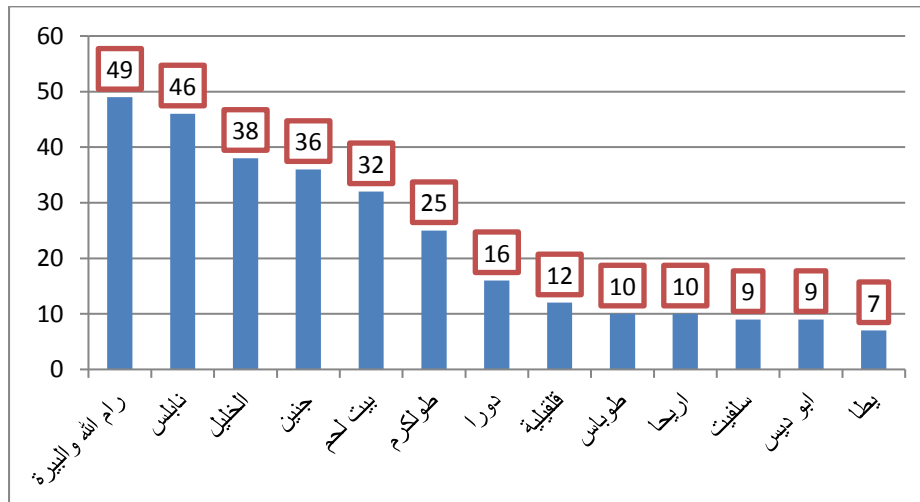
تبين النتائج بان عدد مدارس السباقة في المحافظات الشمالية حتى نهاية العام 2017 بلغ 299 مدرسة، في حين بلغ عدد المدربين 980 مدرب وعدد المدراء المهنيين 448 مدير مهني، أما عدد مركبات التدريب فقد بلغ 1435 مركبة (انظر جدول 36).

شكل 49 : عدد مدارس السباقة ومركبات التدريب والمدربين والمدراء المهنيين في المحافظات الشمالية حتى نهاية لعام 2017



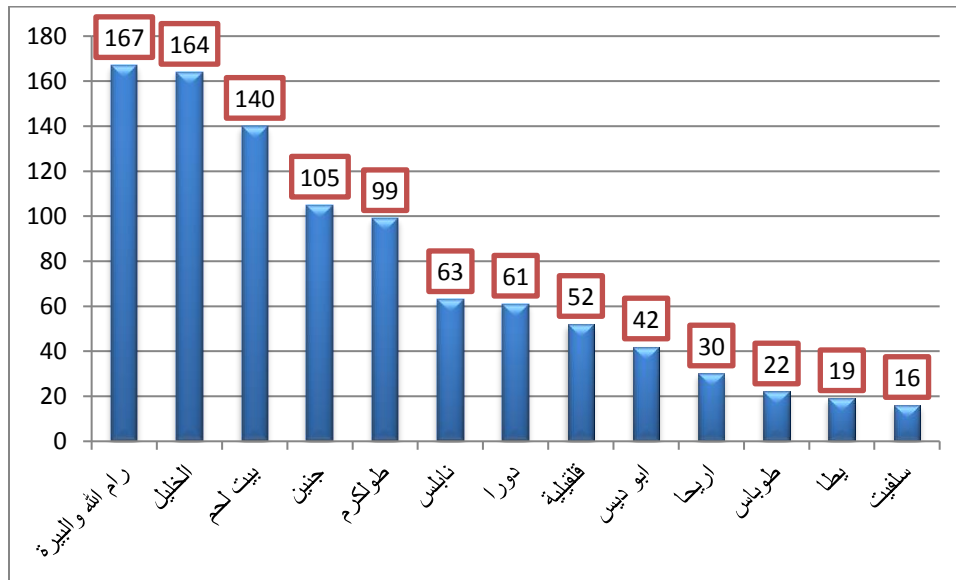
بخصوص مدارس السباقة المرخصة فقد بلغ عددها في رام الله والبيرة 49 مدرسة، تليها نابلس 46 مدرسة، أما في الخليل فقد بلغ عددها 38 مدرسة وفي جنين 36 مدرسة، اما 130 مدرسة المتبقية موزعة على باقي المحافظات.

شكل 50 : عدد مدارس السباقة المرخصة في المحافظات الشمالية حتى نهاية العام 2017 حسب مديرية الترخيص



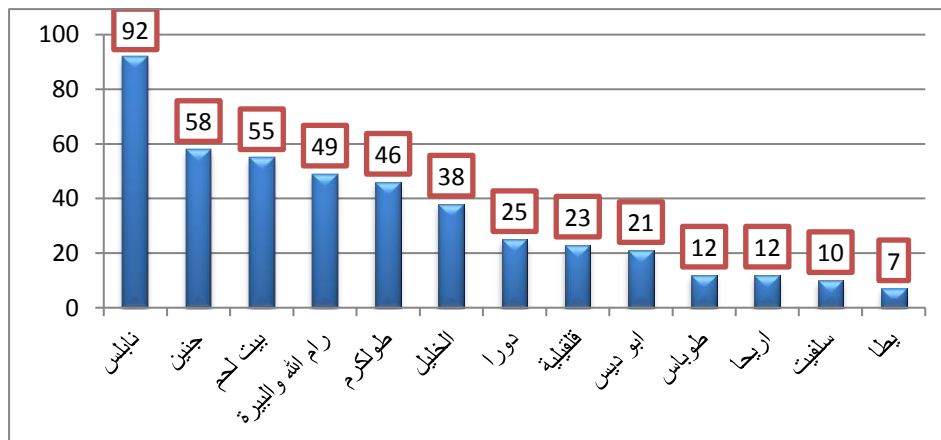
على صعيد مدربين السباق، فإن النتائج تشير الى ان مجموع مدربين السباق بلغ 980 مدرب موزعين في محافظات المحافظات الشمالية 167 مدرب منهم في محافظة رام الله و 164 في محافظة الخليل، بينما بلغ عددهم في محافظة نابلس 64 مدرب حيث قل العدد عن العام 2016 بسبب عقد دورات مدرء مهنيين في المحافظة وحصول بعض المدربين على رخصة مدير مهني. كما بلغ عدد المدرء المهنيين في المحافظات الشمالية 448 مدير مهني، تركز العدد الاكبر منهم في محافظة نابلس حيث بلغ عددهم 92 مدير مهني.

شكل 51 : عدد المدربين في المحافظات الشمالية حتى نهاية العام 2017 حسب مديرية الترخيص



كما بلغ عدد المدرء المهنيين في المحافظات الشمالية 448 مدير مهني، تركز العدد الاكبر منهم في محافظة نابلس حيث بلغ عددهم 92 مدير مهني.

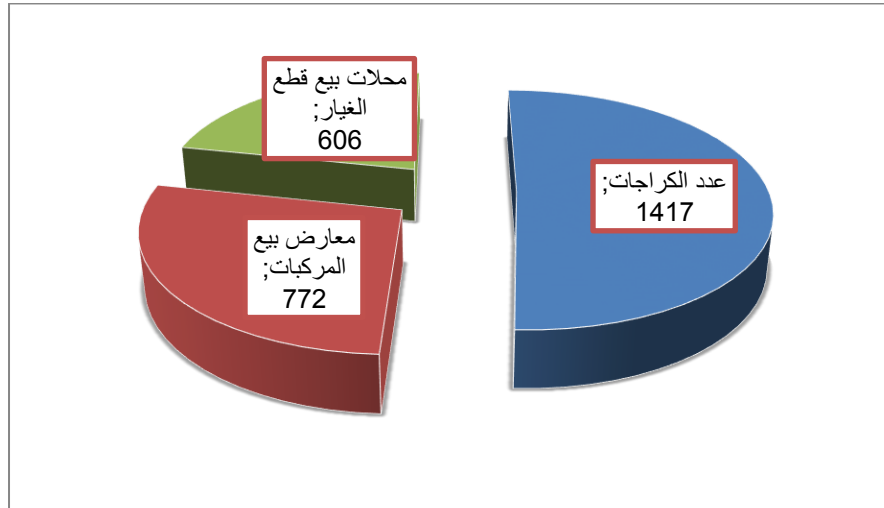
شكل 52 : عدد المدرء المهنيين في المحافظات الشمالية حتى نهاية العام 2017 حسب مديرية الترخيص



## 2.8.2 الكراجات ومحلات قطع الغيار ومعارض بيع المركبات

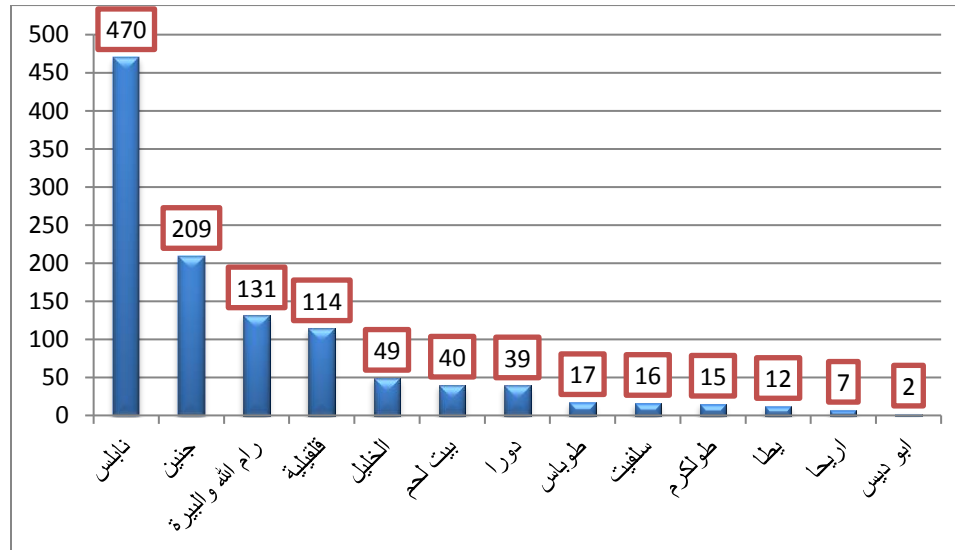
بلغ عدد الكراجات المرخصة في المحافظات الشمالية حتى نهاية العام 2017، 1417 كراج ، بينما عدد معارض بيع المركبات فقد بلغ عددها 772، اما محلات بيع قطع الغيار فقد بلغ عددها 606 محل (انظر جدول 37).

شكل 53 : عدد الكراجات ومحلات بيع قطع الغيار ومعارض بيع المركبات في المحافظات الشمالية حتى نهاية العام 2017



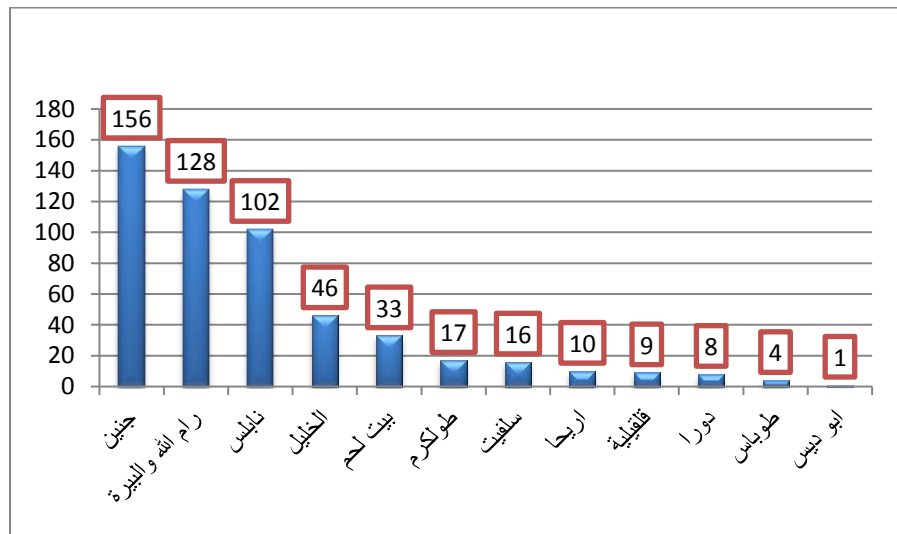
من خلال توزيع الكراجات المرخصة في المديرية فقد بينت النتائج أن أعلى عدد من الكراجات المرخصة في المحافظات الشمالية حتى نهاية العام 2017 كان في مديرية نابلس حيث بلغ عددها 470 كراج من المجموع الكلي للكراجات المرخصة، تليها في مديرية جنين حيث بلغ عددها 209 كراج ، اما في مديرية رام الله فقد بلغ عددها 131 كراج.

شكل 54 : عدد الكراجات المرخصة في المحافظات الشمالية حتى نهاية العام 2017 حسب مديرية الترخيص



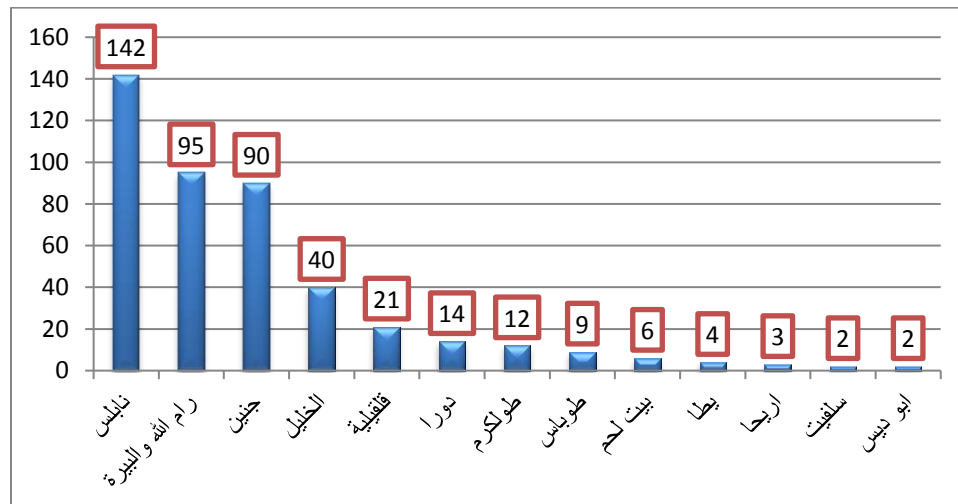
اما بخصوص معارض بيع المركبات المرخصة في المحافظات الشمالية حتى نهاية العام 2017، فقد سجلت النتائج اعلى عدد في مديرية جنين حيث بلغ عددها 156 معرض، تليها مديرية رام الله حيث بلغ عددها 128 معرض، اما مديرية نابلس فكان عددها 102 معرض مرخص لبيع المركبات.

شكل 55 : عدد معارض بيع المركبات المرخصة في المحافظات الشمالية حتى نهاية العام 2017 حسب مديرية الترخيص



اما محلات بيع قطع الغيار المرخصة في المحافظات الشمالية حتى نهاية العام 2017 فقد بلغ عددها 440 محل حيث كان أكبر عدد في مديرية نابلس حيث بلغ 142 محل في حين بلغ عددها في مديرية رام الله 95 محل اما في مديرية جنين بقدر بلغ عددها 90 محلات وفي مديرية الخليل 40 محل اما باقي المديريات فقد كان مجموع اعداد محلات قطع الغيار فيها 73 محل.

شكل 56 : عدد محلات بيع قطع الغيار المرخصة في المحافظات الشمالية حتى نهاية العام 2017 حسب مديرية الترخيص

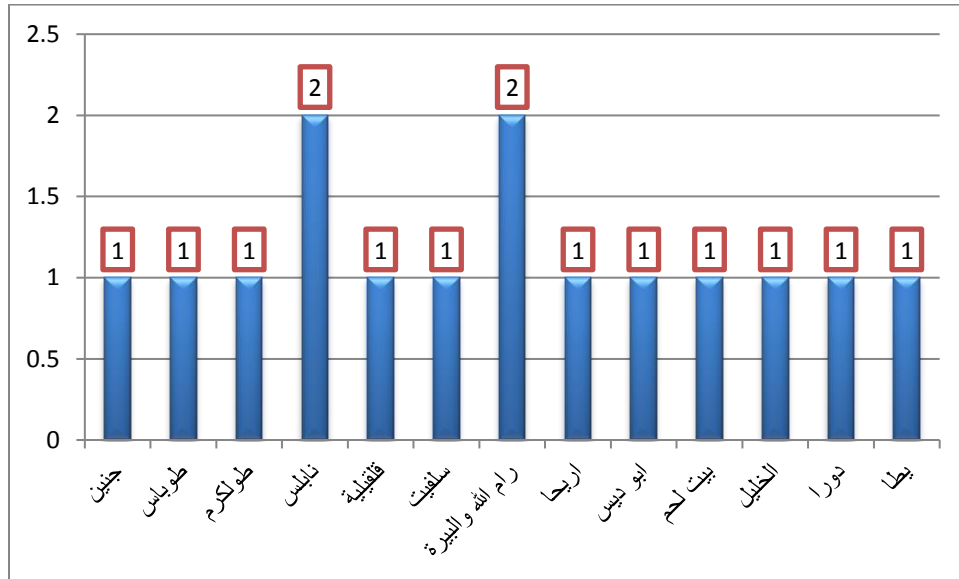




### 3.8.2 مراكز الفحص الفني

اما بخصوص مراكز الفحص الفني فقد توزعت مركزين لكل من محافظة رام الله ونابلس اما باقي المحافظات فقد توزعت مركز واحد لكل محافظة (انظر جدول 38).

شكل 57 : عدد مراكز الفحص الفني في المحافظات الشمالية حتى نهاية العام 2017 حسب مديرية الترخيص

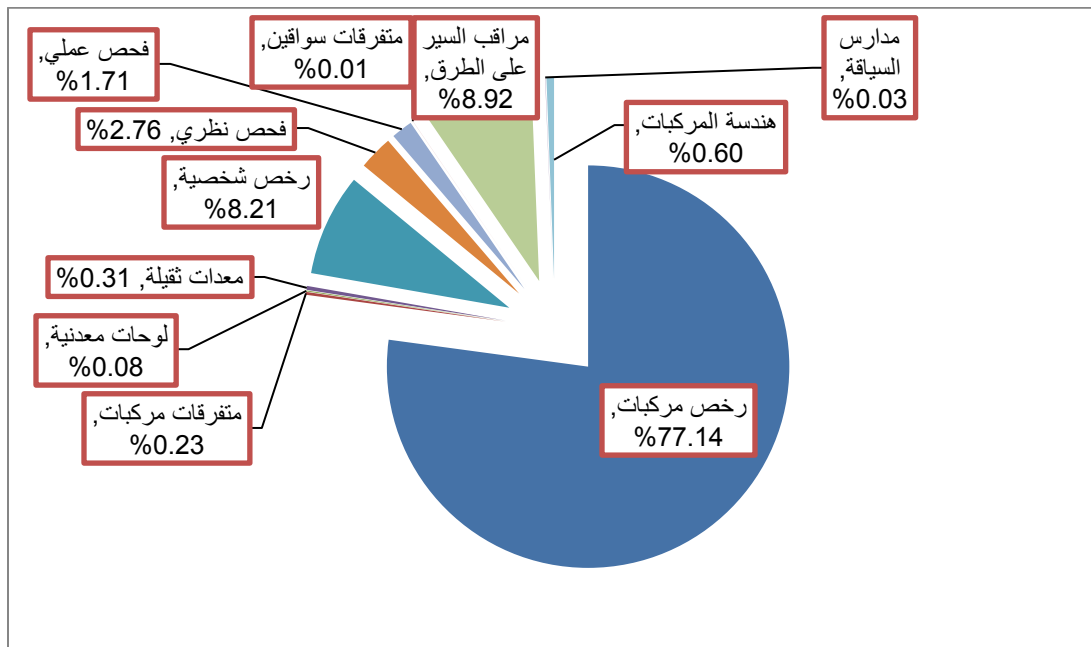


## 9.2 الايرادات

تبين النتائج بأن ايرادات وزارة النقل والمواصلات في المحافظات الشمالية خلال العام 2017 بلغت 265.032.281 شيفل، من خلال الخدمات المختلفة التي تقدمها وزارة النقل والمواصلات للمواطنين.

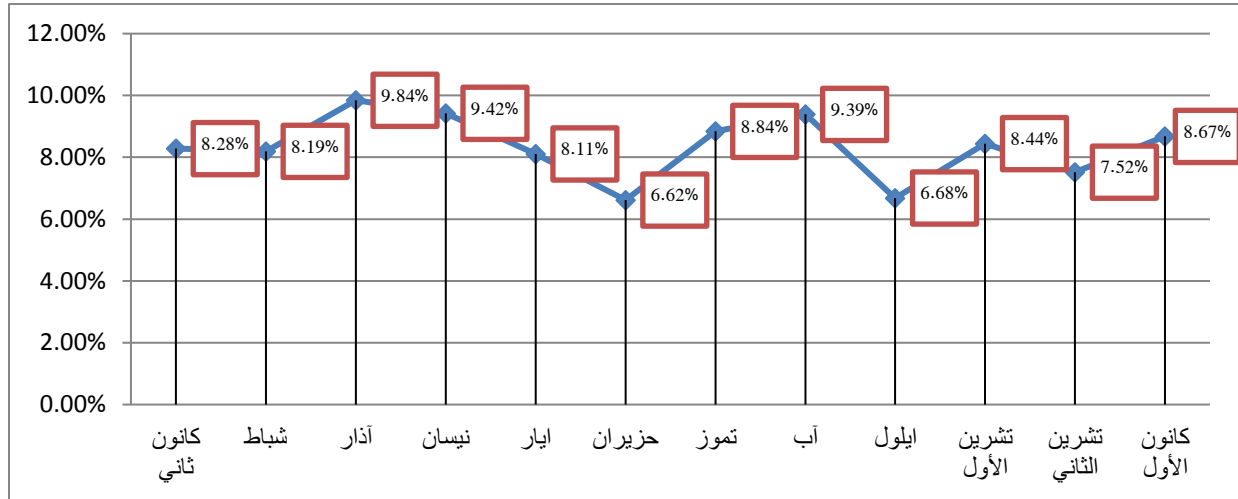
ويبين التوزيع النسبي لايرادات وزارة النقل والمواصلات في المحافظات الشمالية خلال العام 2017 أن أعلى نسبة ايرادات من خلال رخص المركبات حيث بلغت نسبتها 77.14%، تليها ايرادات مراقب السير على الطرق حيث بلغت نسبتها 8.92% وايرادات الرخص الشخصية حيث بلغت 8.21%، أما باقي الايرادات فقد بلغت نسبتها 5.73% (انظر جدول 39).

شكل 58 : التوزيع النسبي للايرادات خلال العام 2017 حسب نوع الخدمة



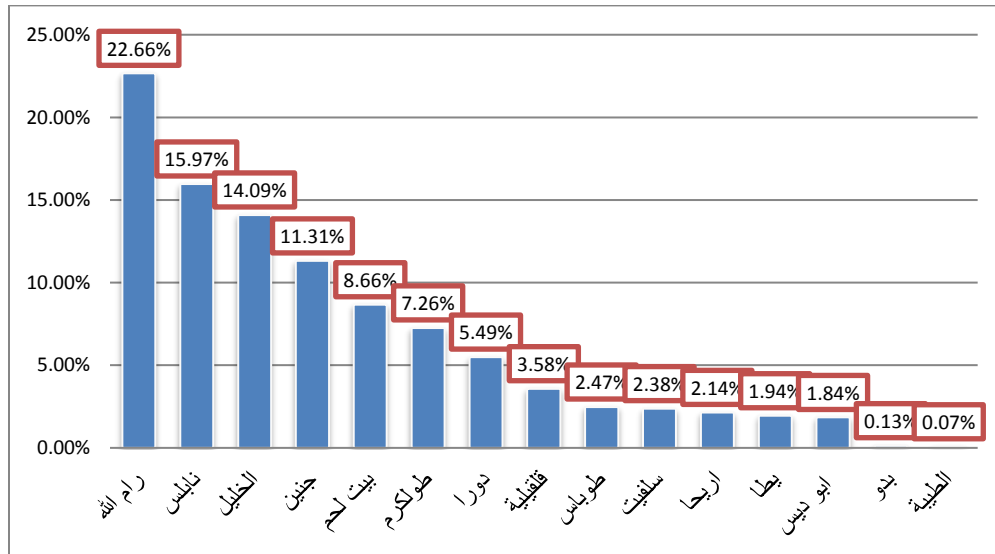
بخصوص الايرادات على مستوى الشهر، فيبين التوزيع النسبي تذبذب في الايرادات على مدار السنة بين الارتفاع والانخفاض حيث سجلت أعلى نسبة ايرادات خلال شهر آذار حيث بلغت نسبته 9.84%، تليها ايرادات شهر نيسان حيث بلغت 9.42% أما أقل ايرادات فكانت خلال شهر حزيران 6.62% كما هو موضح في الشكل البياني (انظر جدول 40).

شكل 59 : التوزيع النسبي للايرادات خلال العام 2017 حسب الشهر



اما بخصوص الايرادات حسب مديرية الترخيص، فقد سجلت مديرية رام الله أعلى نسبة ايراد حيث بلغت 22.66%، تليها مديرية نابلس بنسبة 15.97%، ثم مديرية الخليل بنسبة 14.09%، أما باقي المديريات فقد بلغت نسبة ايراداتها 47.27% من اجمالي ايرادات وزارة النقل والمواصلات في المحافظات الشمالية خلال العام 2017.

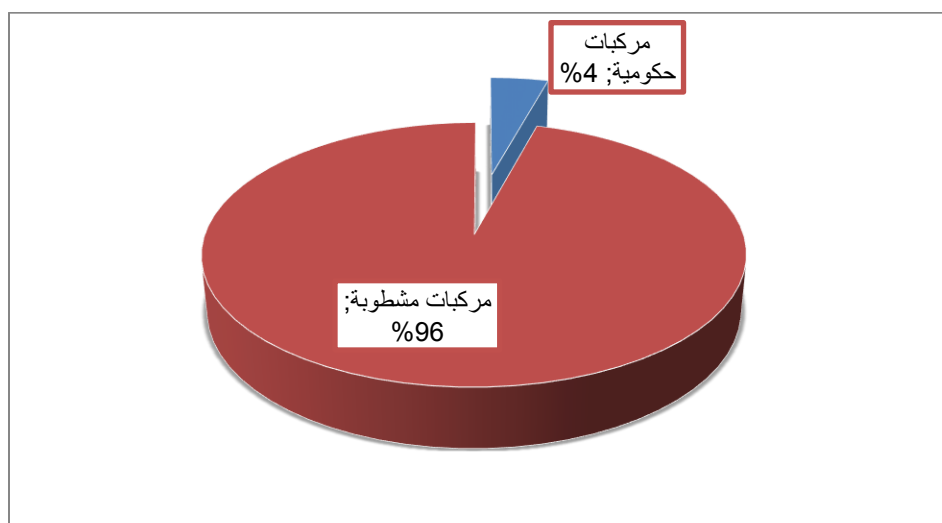
شكل 60 : التوزيع النسبي للايرادات خلال العام 2017 حسب مديرية الترخيص



## 10.2 المزادات

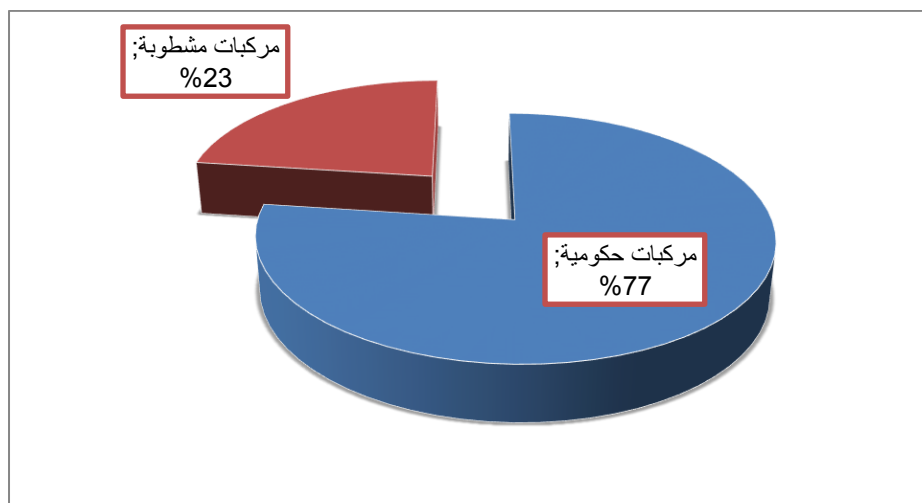
تشير النتائج بان عدد المزادات خلال العام 2017 بلغ 13 مزاد 6 مزادات منها للمركبات الحكومية القانونية تم بيع 4% من المركبات الحكومية في المزاد العلني بالظرف المختوم في حينه وذلك بسبب تهاكها وتكاليف صيانتها العالية. و 7 مزادات للمركبات المشطوبة المصادرة من قبل الشرطة حيث بلغت نسبة المركبات التي بيعت خلال هذه المزادات 96% كما هو موضح ادناه (انظر جدول 41).

شكل 61 : التوزيع النسبي للمركبات الحكومية والمركبات المشطوبة المباعة في المزادات المحافظات الشمالية خلال العام 2017



في حين بلغ مجموع الايرادات من المزادات خلال العام 2017، (13,223,504) شيقل 77% من الايرادات من مزادات المركبات الحكومية القانونية، 23% من هذه الايرادات من مزادات المركبات المشطوبة المصادرة من الشرطة وتم ايداع هذه الايرادات لحساب الخزينة العامة .

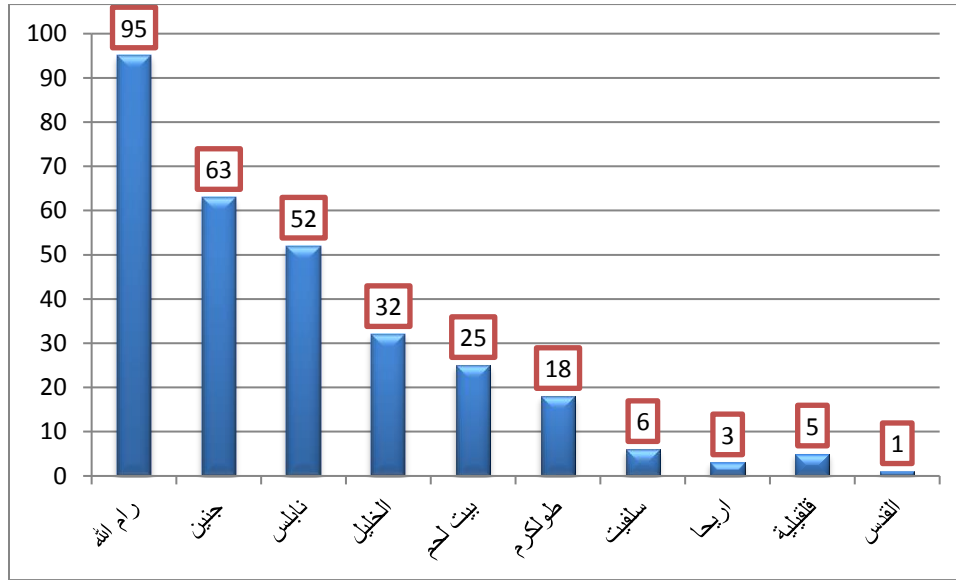
شكل 62 : التوزيع النسبي لايرادات المركبات الحكومية والمركبات المشطوبة المباعة في المحافظات الشمالية خلال العام 2017



## 11.2 الوكلاء المعتمدون و مستوردي المركبات

اما توزيع مستوردي المركبات المستعملة حتى نهاية العام 2017 بناء على المحافظة فقد بلغ عددهم 95 مستورد في محافظة رام الله والبيرة تلاها 63 مستورد في محافظة جنين ثم 52 مستورد في محافظة نابلس موضحة في الشكل البياني التالي (انظر جدول 42)

شكل 63 : عدد مستوردي المركبات المسجلين في سجلات وزارة النقل والمواصلات حتى نهاية العام 2017 حسب المحافظة

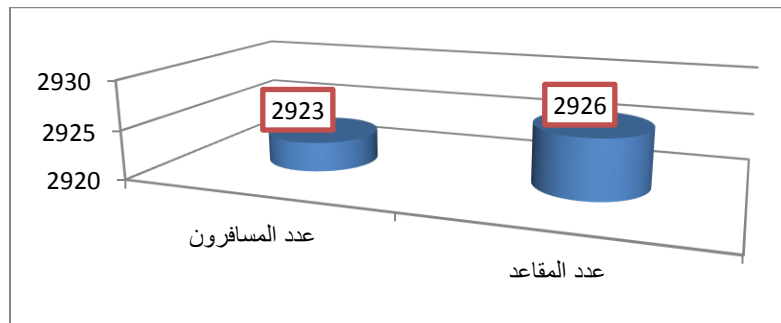


من خلال سجلات الادارة العامة للشؤون الفنية حتى نهاية العام 2017 تبين وجود 27 وكيل معتمد للمركبات والمعدات الثقيلة في المحافظات الشمالية تركزوا في محافظة رام الله والبيرة (انظر جدول 43).

## 12.2 عدد المسافرين على الخطوط الجوية الفلسطينية خلال العام 2017

بلغ عدد المسافرين المغادرين من قطاع غزة على الخطوط الجوية الفلسطينية خلال العام 2017، 2923 مسافر من خلال 11 رحلة غادرت من مطار القاهرة الى جدة، وعادت من مطار المدينة المنورة الى القاهرة وهي عبارة عن رحلات الحج للموسم 1438 هجري 2017 ميلادي.

شكل 64 : عدد المسافرين عبر الخطوط الجوية الفلسطينية خلال العام 2017

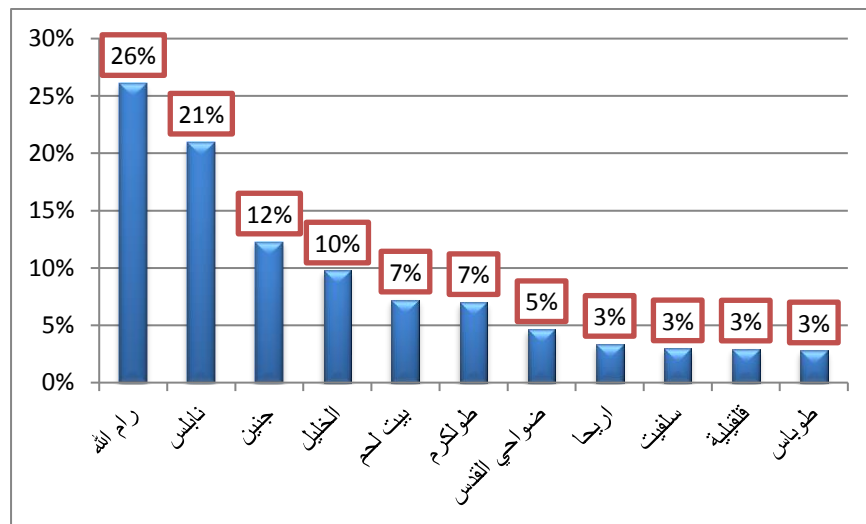


## 13.2 الامان على الطرق

### 1.13.2 الحوادث

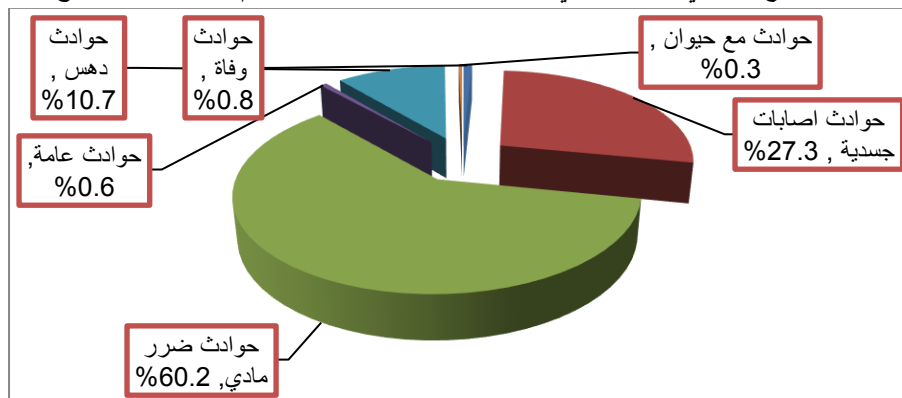
بلغ عدد الحوادث في المحافظات الشمالية خلال العام 2017 حسب بيانات الشرطة الفلسطينية 11541 حادث نتج عنها 9208 اصابة و 108 حالة وفاة حيث تركزت هذه الحوادث في محافظتي رام الله ونابلس حيث بلغت نسبتها في رام الله 26%، تليها محافظة نابلس حيث بنسبة 21%، ثم محافظة جنين بنسبة 12% حسب الرسم البياني الآتي (انظر جدول 44).

شكل 65 : التوزيع النسبي للحوادث في المحافظات الشمالية خلال العام 2017 حسب المحافظة



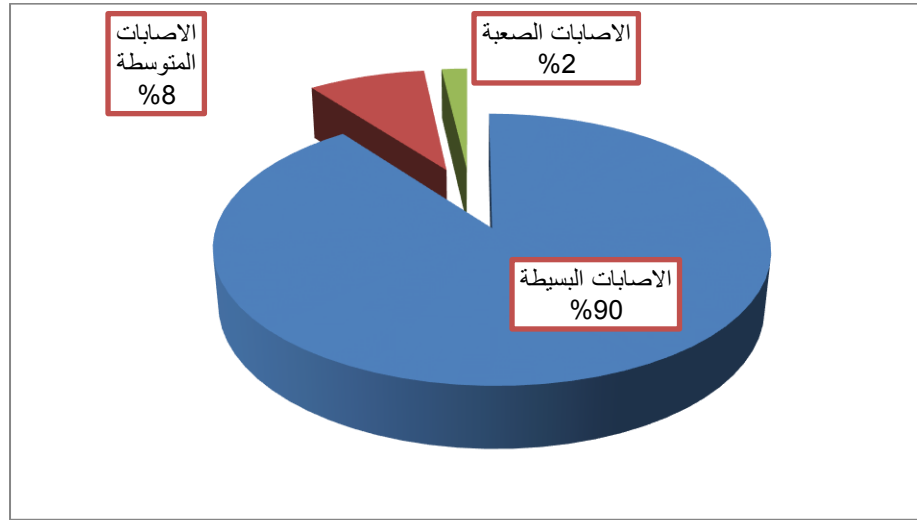
بخصوص انواع الحوادث يبين التوزيع النسبي للحوادث في المحافظات الشمالية للعام 2017 أن 60.2% من هذه الحوادث فيها ضرر مادي، 27.3% حوادث اصابات جسدية و 10.7% حوادث دهس، اما باقي الحوادث فقد توزعت بين حوادث وفاة وحوادث حيوان وحوادث عامة.

شكل 66 : التوزيع النسبي للحوادث في المحافظات الشمالية خلال العام 2017 حسب نوع الحوادث



اما بخصوص الاصابات الناتجة عن الحوادث فيشير التوزيع النسبي للاصابات بأن 90% منها اصابات بسيطة و8% منها اصابات متوسطة بينما 2% فقط كانت اصابات صعبة

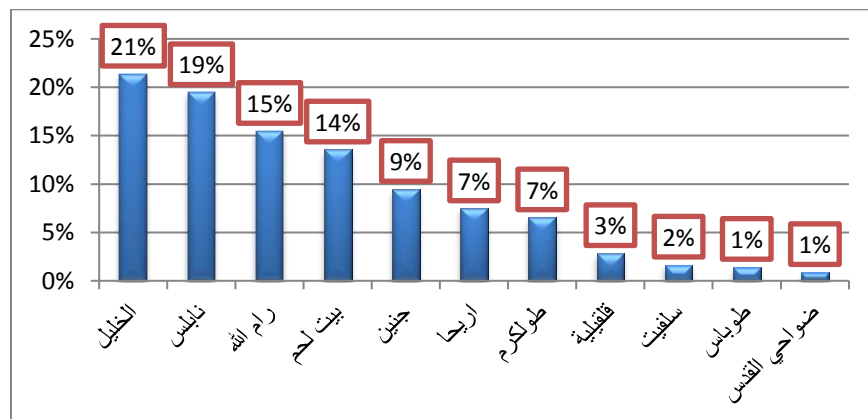
شكل 67 : التوزيع النسبي للحوادث في المحافظات الشمالية خلال العام 2017 حسب نوع الاصابات



## 2.13.2 المخالفات

من خلال شرطة المرور تبين انه قد تم تحرير ( 140100 ) مخالفة مرورية من قبل شرطة المرور حتى نهاية العام 2017 حيث زاد عدد المخالفات 11327 مخالفة عن العام 2016 الذي بلغ عدد المخالفات المرورية خلاله ( 128,773 ) مخالفة مرورية، ويوضح التوزيع النسبي للمخالفات المرورية خلال العام 2017 بأن اعلى نسبة للمخالفات في محافظة الخليل بنسبة 21% تليها محافظة نابلس بنسبة 19% ثم محافظة رام الله والبيرة بنسبة 15% ، موضحة و موزعة بناء على المحافظات كما في الشكل البياني الآتي.

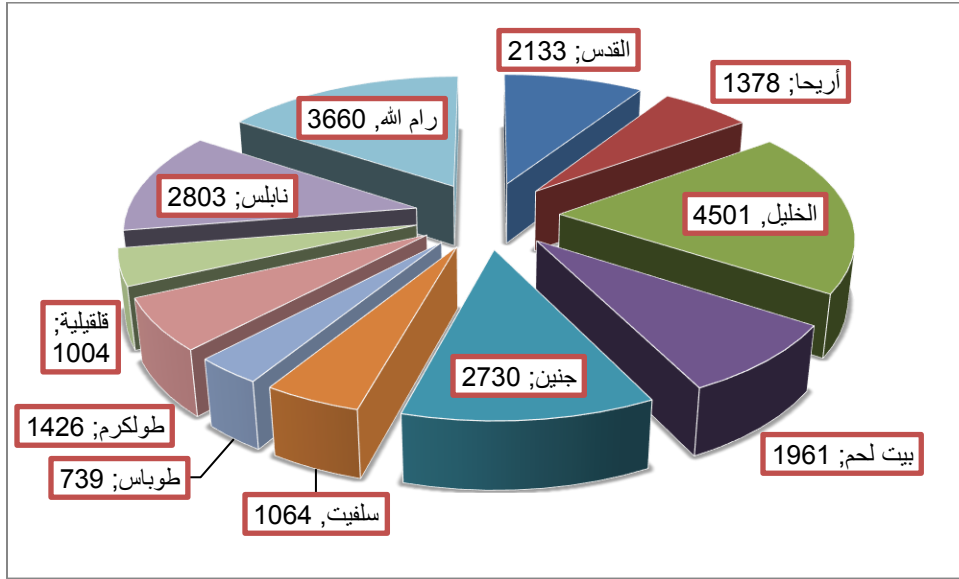
شكل 68 : التوزيع النسبي للمخالفات المرورية في المحافظات الشمالية خلال العام 2017 حسب المحافظة



## 14.2 اطوال الطرق

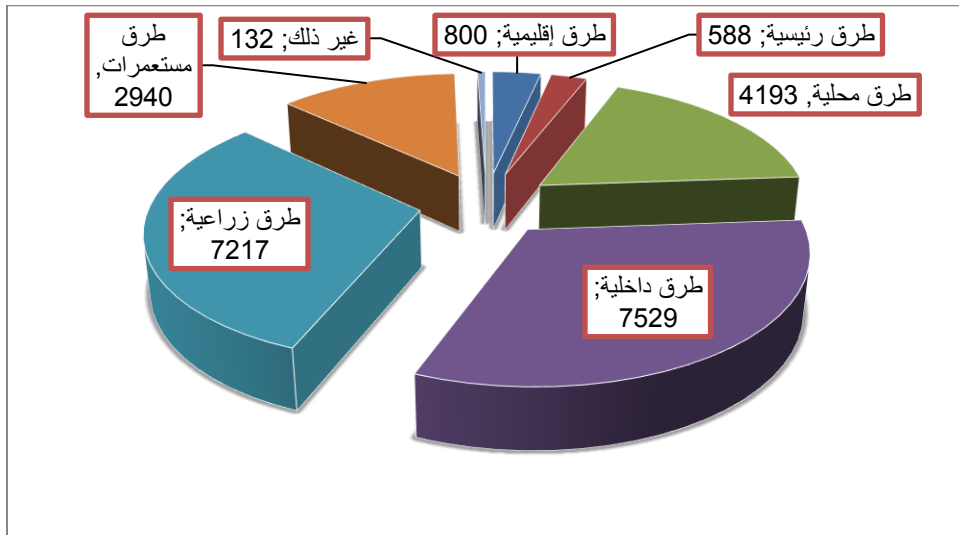
تشير البيانات بأن مجموع أطوال الطرق في المحافظات الشمالية بلغ 23399 كم موزعة على المحافظات حسب الرسم البياني الآتي (انظر جدول 45).

شكل 69 : أطوال شبكة الطرق بالكيلومتر في المحافظات الشمالية حسب المحافظة



كما تشير النتائج بأن معظم هذه الطرق طرق داخلية حيث يبلغ طولها 7529 كم منها 1402 طرق معبدة و 6127 طرق غير معبدة.

شكل 70 : أطوال شبكة الطرق بالكيلومتر في المحافظات الشمالية حسب نوع الطريق





## الجداول

جدول 1 : مساهمة قطاع النقل في الاقتصاد المحلي الفلسطيني

السنة	قيمة الناتج المحلي الاجمالي (GDP) بالمليون دولار أمريكي	مساهمة قطاع النقل والتخزين بالمليون دولار أمريكي
2014	9,293.70	145.4
2015	9,538.90	178.7
2016	9,874.10	217.9
2017	10,302.20	218.6

المصدر: الجهاز المركزي للإحصاء الفلسطيني

جدول 2 : عدد المركبات المسجلة والعاملة في المحافظات الشمالية حتى نهاية العام 2017 حسب سنة التسجيل

سنة التسجيل	العدد	النسبة
2008 ما دون	142847	43.8%
2008	9892	3.0%
2009	15504	4.8%
2010	19851	6.1%
2011	16901	5.2%
2012	13578	4.2%
2013	12331	3.8%
2014	15984	4.9%
2015	19548	6.0%
2016	26282	8.1%
2017	32920	10.1%
المجموع	325638	

المصدر : دائرة المعلومات

جدول 3 : عدد المركبات المسجلة والعاملة في المحافظات الشمالية حتى نهاية العام 2017 حسب مديرية الترخيص

النسبة	العدد	مديرية الترخيص
0.3%	1125	أبو ديس
1.8%	5787	أريحا
16.3%	52952	الخليل
9.2%	29990	بيت لحم
11.1%	36225	جنين
2.0%	6435	دورا
0.5%	1692	سلفيت
0.4%	1409	طوباس
6.9%	22336	طولكرم
2.7%	8884	قلقيلية
15.4%	50172	نابلس
0.2%	811	يطا
31.3%	101765	رام الله
1.9%	6055	غير مبين
100.0%	325638	المجموع

المصدر : دائرة المعلومات

جدول 4 : عدد المركبات المسجلة والعاملة في المحافظات الشمالية حتى نهاية العام 2017 حسب نوع التسجيل ومديرية الترخيص

مديرية الترخيص	اعفاء جمركي او عائد	باص عمومي	بعد حادث	تسجيل عادي	حكومي برقم حكومي	مركبات تأجير	مركبات عمومية	المجموع
أبو ديس	12	13		1030		59	11	1125
أريحا	146	65	7	5319	1	65	147	5787
الخليل	614	206	110	50059		313	1607	52952
بيت لحم	387	108	34	28235	2	386	776	29990
جنين	502	206	32	34115	5	138	1187	36225
دورا	141	21		6044		123	106	6435
سلفيت	61	3		1546	1	26	55	1692
طوباس	60	8		1270		35	36	1409
طولكرم	223	81	23	21051	2	121	783	22336
قلقيلية	96	15	7	8352		103	304	8884
نابلس	620	146	26	47169	2	260	1878	50172
يطا	39			740		9	23	811
رام الله	1467	237	98	89811	2884	1500	2823	101765
غير مبين		18		5751	253			6055
المجموع	4368	1127	337	300492	3150	3138	9736	325638

المصدر : دائرة المعلومات

جدول 5 : عدد المركبات المسجلة والعاملة في المحافظات الشمالية حتى نهاية العام 2017 حسب سنة الانتاج

سنة الانتاج	العدد	
ما دون 2008	178669	54.86%
2008	22675	6.96%
2009	10162	3.12%
2010	11781	3.62%
2011	14964	4.60%
2012	15684	4.82%
2013	19976	6.13%
2014	24096	7.40%
2015	12415	3.81%
2016	9340	2.87%
2017	5858	1.80%
غير مبين	18	0.01%
المجموع	325638	100.0%

المصدر : دائرة المعلومات

جدول 6 : عدد المركبات المرخصة في المحافظات الشمالية حتى نهاية العام 2017 حسب مديرية الترخيص

مديرية الترخيص	المجموع	النسبة
أبو ديس	1055	0.5%
أريحا	3072	1.3%
الخليل	33107	14.6%
بيت لحم	19958	8.7%
جنين	24365	10.7%
دورا	5920	2.6%
سلفيت	1620	0.7%
طوباس	1333	0.6%
طولكرم	13691	6.0%
قلقيلية	6261	2.7%
نابلس	34013	14.9%
يطا	779	0.3%
رام الله	82898	36.3%
غير مبين	252	0.1%
Grand Total	228324	100.0%

المصدر : دائرة المعلومات

جدول 7 : عدد المركبات المرخصة في المحافظات الشمالية حتى نهاية العام 2017 حسب سنة الانتاج و مديرية الترخيص

مديرية الترخيص	before 2008	2008	2009	2010	2011	2012	2013	2014	2015	2016	2017	المجموع
أبو ديس	300	187	66	51	89	48	75	133	58	27	21	1055
أريحا	1465	314	131	127	161	194	214	232	115	76	43	3072
الخليل	15459	2985	1190	1614	2050	2205	2577	2752	1229	646	400	33107
بيت لحم	8543	1749	828	926	1237	1290	1766	2003	758	560	298	19958
جنين	10028	2483	846	989	1433	1546	2408	2672	1009	376	575	24365
دورا	1683	870	274	369	468	408	641	681	264	191	71	5920
سلفيت	158	173	50	130	162	174	274	322	124	43	10	1620
طوباس	140	152	85	80	161	137	244	240	56	20	18	1333
طولكرم	6589	1082	370	475	667	817	1191	1649	531	209	111	13691
قلقيلية	2912	767	292	251	344	393	496	519	178	76	33	6261
نابلس	14908	3276	1334	1506	2268	2139	2597	3255	1394	703	633	34013
يطا	26	18	3	12	69	136	195	174	76	40	30	779
رام الله	26288	7202	4121	4574	5089	5344	6258	8630	5919	5852	3621	82898
غير مبين	251	1										252
المجموع	88750	21259	9590	11104	14198	14831	18936	23262	11711	8819	5864	228324

المصدر : دائرة المعلومات

جدول 8 : عدد المركبات المرخصة في المحافظات الشمالية حتى نهاية العام 2017 حسب نوع التسجيل و مديرية الترخيص

مديرية الترخيص	اعفاء جمركي او عائد	باص عمومي	بعد حادث	تسجيل عادي	حكومي برقم حكومي	مركبات تأجير	مركبات عمومه	المجموع
أبو ديس	10	12		971		51	11	1055
أريحا	94	54	2	2719	1	65	133	3072
الخليل	571	197	30	30472		272	1555	33107
بيت لحم	365	62	12	18413	1	326	767	19958
جنين	451	201	7	22420	4	109	1163	24365
دورا	132	22		5542		120	104	5920
سلفيت	59	3		1477	1	25	55	1620
طوباس	60	8		1196		33	36	1333
طولكرم	215	71	5	12503	1	110	767	13691
قلقيلية	94	14	4	5755		89	302	6261
نابلس	584	125	5	31248	2	215	1811	34013
يطا	38			708		9	24	779
رام الله	1323	208	28	71894	2785	1368	2762	82898
غير مبين				128	117			252
المجموع	3996	977	93	205446	2912	2792	9490	228324

المصدر : دائرة المعلومات

جدول 9 : عدد المركبات المرخصة في المحافظات الشمالية حتى نهاية العام 2017 حسب نوع المركبة و مديرية الترخيص

مديرية الترخيص	مركبات خصوصية	شاحنات ومركبات تجارية	سيارات اجرة/تاكسي	دراجات نارية	باص خصوصي	باص سياحي	باص عمومي	مقطورة ونصف مقطورة	جرارات زراعية	جرارات غير زراعية	مركبات اخرى	المجموع
أبو ديس	839	136	11	11	35	1	13	9				1055
أريحا	2195	371	133	227	20	4	54	30	32	3	3	3072
الخليل	25166	5612	1555	30	203	5	197	155	173	4	7	33107
بيت لحم	17065	1846	768	72	40	25	61	39	35	3	4	19958
جنين	17616	4058	1159	135	129		201	893	163	9	2	24365
دورا	4878	825	103	5	16		22	53	16	2		5920
سلفيت	1427	87	55	17	8		3	19	3		1	1620
طوباس	1117	110	36	1	15		8	15	29	2		1333
طولكرم	11108	1467	768	32	103		69	91	46	3	4	13691
قلقيلية	4653	1086	301	71	32		13	52	49	1	3	6261
نابلس	28292	2994	1812	192	184		124	318	71	2	24	34013
يطا	678	52	24	2	4			9	10			779
رام الله	65866	11499	2761	583	281	1	208	1278	112	8	301	82898
غير مبين	112	109			4			10	13		4	252
المجموع	181012	30252	9486	1378	1074	36	973	2971	752	37	353	228324

المصدر : دائرة المعلومات

جدول 10: عدد المركبات المرخصة في المحافظات الشمالية حتى نهاية العام 2017 حسب نوع الوقود و مديرية الترخيص

مديرية الترخيص	بنزين	ديزل	بلا وقود	المجموع
أبو ديس	527	519	9	1055
أريحا	1700	1342	30	3072
الخليل	12130	20822	155	33107
بيت لحم	10886	9033	39	19958
جنين	10112	13361	892	24365
دورا	1943	3924	53	5920
سلفيت	742	859	19	1620
طوباس	537	780	16	1333
طولكرم	6522	7078	91	13691
قلقيلية	2949	3260	52	6261
نابلس	17664	16030	319	34013
يطا	153	617	9	779
رام الله	44391	37229	1278	82898
غير مبين	83	157	12	252
المجموع	110339	115011	2974	228324

المصدر : دائرة المعلومات

جدول 11 : عدد المركبات المرخصة في المحافظات الشمالية حتى نهاية العام 2017 حسب نوع الاستيراد و مديرية الترخيص

مديرية الترخيص	استيراد شخصي	استيراد مستخدم	تحويل شخصي من اسرائيل	تحويل من اسرائيل	تحويل من غزه	منتج محلي	وكالة اسرائيلية	وكالة فلسطينية	غير مبين	المجموع
أبو ديس	15	535	65	73		8		234	125	1055
أريحا	47	944	92	220		14	1	595	1159	3072
الخليل	124	13688	1754	2374	1	58	1	4164	10943	33107
بيت لحم	257	8270	494	550		18		4058	6311	19958
جنين	53	12019	772	2104		792	14	1694	6917	24365
دورا	19	3985	348	485	2	20		808	253	5920
سلفيت	7	1275	30	82		17		157	52	1620
طوباس	10	979	37	105		14		180	8	1333
طولكرم	48	5945	515	954	2	36	1	1214	4976	13691
قلقيلية	158	2547	201	565		23	2	673	2092	6261
نابلس	126	14526	1562	2598		226	1	4411	10563	34013
يطا	1	604	28	36		4		106		779
رام الله	678	21804	1253	2945	15	1172	2	32610	22419	82898
غير مبين		1	1						250	252
المجموع	1543	87122	7152	13091	20	2402	22	50904	66068	228324

المصدر : دائرة المعلومات

جدول 12 : عدد المركبات المسجلة لأول مرة في المحافظات الشمالية حتى نهاية العام 2017 حسب نوع الملكية ومديرية الترخيص

مديرية الترخيص	شركات	اشخاص	المجموع
أبو ديس	32	186	218
أريحا	37	252	289
الخليل	383	3863	4246
بيت لحم	256	2311	2567
جنين	334	3805	4139
دورا	128	937	1065
سلفيت	25	438	463
طوباس	41	314	355
طولكرم	131	1798	1929
قلقيلية	79	608	687
نابلس	388	3975	4363
يطا	18	309	327
رام الله	3423	8849	12272
المجموع	5275	27645	32920

المصدر : دائرة المعلومات

جدول 13 : عدد المركبات المسجلة لأول مرة في المحافظات الشمالية حتى نهاية العام 2017 حسب نوع الاستيراد ومديرية الترخيص

مديرية الترخيص	استيراد شخصي	استيراد مستخدم	تحويل شخصي من اسرائيل	تحويل من اسرائيل	منتج محلي	وكالة فلسطينية	المجموع
أبو ديس	1	156	11	20	3	27	218
أريحا		178	14	22	5	70	289
الخليل	15	3078	153	306	11	683	4246
بيت لحم	4	1966	33	76	4	484	2567
جنين	5	3141	90	224	500	179	4139
دورا		801	42	66	6	150	1065
سلفيت		408	8	20	9	18	463
طوباس	3	288	10	27	7	20	355
طولكرم	2	1682	29	65	14	137	1929
قلقيلية	3	533	24	70	3	54	687
نابلس	8	3205	61	212	163	714	4363
يطا	1	243	13	13	4	53	327
رام الله	52	5858	112	197	457	5596	12272
المجموع	94	21537	600	1318	1186	8185	32920

المصدر : دائرة المعلومات

جدول 14 : عدد المركبات المسجلة لأول مرة في المحافظات الشمالية حتى نهاية العام 2017 حسب نوع المركبة مديرية الترخيص

مديرية الترخيص	مركبات خصوصية	شاحنات ومركبات تجارية	سيارات اجرة/تاكسي	دراجات نارية	باص خصوصي	باص سياحي	باص عمومي	مقطورة ونصف مقطورة	جرارات زراعية	جرارات غير زراعية	مركبات اخرى	المجموع
أبو ديس	168	24	7	6	8		2	3				218
أريحا	185	17	18	46		1	14	5	3			289
الخليل	3622	368	148	12	29	2	30	21	14			4246
بيت لحم	2322	99	106	25	1	3	4	6	1			2567
جنين	3129	234	157	54	14		20	507	23		1	4139
دورا	902	102	35	3			6	12	4	1		1065
سلفيت	406	17	17	8	2		1	10	2			463
طوباس	285	19	25	1	4		5	7	9			355
طولكرم	1654	63	171	12	2		6	20	1			1929
قلقيلية	515	84	62	13	2		2	3	6			687
نابلس	3581	147	324	95	25		18	169	4			4363
يطا	270	22	21	1	2			6	5			327
رام الله	10587	574	313	257	14	1	33	466	9		18	12272
المجموع	27626	1770	1404	533	103	7	141	1235	81	1	19	32920

المصدر : دائرة المعلومات



جدول 15 : المركبات المسجلة لأول مرة في المحافظات الشمالية حتى نهاية العام 2017 حسب سنة الانتاج و مديرية الترخيص

مديرية الترخيص	2012 دون فما	2013	2014	2015	2016	2017	Grand Total
أبو ديس	30	24	97	30	16	21	218
أريحا	18	36	127	27	38	43	289
الخليل	404	729	1804	577	332	400	4246
بيت لحم	84	340	1269	347	229	298	2567
جنين	273	538	1878	723	152	575	4139
دورا	94	209	433	157	101	71	1065
سلفيت	21	59	243	102	28	10	463
طوباس	27	67	184	44	15	18	355
طولكرم	66	212	1110	351	79	111	1929
قلقيلية	82	84	336	105	47	33	687
نابلس	174	500	1907	833	316	633	4363
يطا	31	55	139	44	28	30	327
رام الله	308	805	3493	1509	2536	3621	12272
Grand Total	1612	3658	13020	4849	3917	5864	32920

المصدر : دائرة المعلومات

جدول 16 : عدد المركبات المسجلة لأول مرة في المحافظات الشمالية حتى نهاية العام 2017 حسب نوع الوقود و مديرية الترخيص

مديرية الترخيص	بنزين	ديزل	بلا وقود	المجموع
أبو ديس	68	147	3	218
أريحا	120	164	5	289
الخليل	1234	2991	21	4246
بيت لحم	963	1598	6	2567
جنين	1550	2082	507	4139
دورا	287	766	12	1065
سلفيت	217	236	10	463
طوباس	120	228	7	355
طولكرم	865	1044	20	1929
قلقيلية	287	397	3	687
نابلس	2098	2096	169	4363
يطا	62	259	6	327
رام الله	6179	5623	470	12272
المجموع	14050	17631	1239	32920

المصدر : دائرة المعلومات

جدول 17 : عدد المركبات المسجلة لأول مرة في المحافظات الشمالية حتى نهاية العام 2017 حسب المنتج و مديرية الترخيص

مديرية الترخيص	هونداي	فولكسواجن	سكودا	كايما	دايمر بنتس	سيات	فورد	بيجو	سيتروان	اويل	ب م وو	فيات	شركات اخرى	المجموع
أبو ديس	51	26	26	41	12	1	12	1	1	1	7		39	218
أريحا	56	34	44	29	16	7	7	2	2	5	4		83	289
الخليل	480	791	914	587	256	67	147	42	109	127	83	49	594	4246
بيت لحم	803	222	279	567	117	34	70	29	104	30	35	29	248	2567
جنين	1097	700	360	490	138	227	86	39	56	106	41	26	773	4139
دورا	135	179	251	137	64	31	26	15	30	44	25	7	121	1065
سلفيت	159	78	38	47	12	17	35	3	8	16	3	6	41	463
طوباس	110	48	48	42	20	3	16	2	5	17	3	5	36	355
طولكرم	596	334	403	218	39	99	70	25	18	27	3	4	93	1929
قلقيلية	200	92	75	111	45	21	28	1	7	8	5	2	92	687
نابلس	847	1054	655	402	216	270	137	27	42	135	28	16	534	4363
يطا	32	88	66	46	14	3	2	2	5	6	9	3	51	327
رام الله	2116	1120	1286	1192	580	509	523	916	532	330	347	295	2526	12272
المجموع	6682	4766	4445	3909	1529	1289	1159	1104	919	852	593	442	5231	32920

المصدر : دائرة المعلومات

جدول 18 : عدد المركبات المسجلة لأول مرة في المحافظات الشمالية حتى نهاية العام 2017 حسب بلد المنشأ

العدد	بلد المنشأ
2725	بلدان اخرى
0.8%	هواندا
0.8%	السويد
0.9%	بريطانيا
1.1%	اليابان
1.3%	ايطاليا
1.7%	سلوفاكيا
1.8%	الولايات المتحدة
1.8%	تركيا
1.9%	فرنسا
6.2%	بولندا
13.7%	المانيا
14.2%	تشيك
14.4%	اسبانيا
31.0%	كوريا الجنوبية
100.0%	المجموع

جدول 19 : عدد المركبات المرهونة و المسجلة لأول مرة في المحافظات الشمالية حتى نهاية العام 2017 حسب سنة الانتاج

مديرية الترخيص	2017	2016	2015	2014	2013	2012 فما دون	المجموع
أبو ديس	7	5	4	11	6		33
أريحا	3	14	7	13	5		42
الخليل	178	134	57	114	45	9	537
بيت لحم	142	129	62	220	67	3	623
جنين	39	23	147	304	125	22	660
دورا	45	64	13	39	10	1	172
سلفيت	2	4	18	48	10	1	83
طوباس	2	2	8	25	8	2	47
طولكرم	36	34	82	214	36	6	408
قلقيلية	8	13	23	66	13	10	133
نابلس	191	117	134	296	76	8	822
يطا	13	17	4	11	6	2	53
رام الله	1536	1182	354	748	178	21	4019
المجموع	2202	1738	913	2109	585	85	7632

المصدر : دائرة المعلومات

جدول 20 : عدد المركبات المرهونة و المسجلة لأول مرة في المحافظات الشمالية حتى نهاية العام 2017 حسب نوع الاستيراد

مديرية الترخيص	استيراد شخصي	استيراد مستخدم	تحويل شخصي من اسرائيل	تحويل من اسرائيل	منتج محلي	وكالة فلسطينية	المجموع
أبو ديس		21				12	33
أريحا		26				16	42
الخليل	1	215	2	8		311	537
بيت لحم		355	1	3		264	623
جنين	1	579	9	16	5	50	660
دورا		64	1			107	172
سلفيت		78		2		3	83
طوباس		39	1	2		5	47
طولكرم	1	337	3	9		58	408
قلقيلية		107	5	7		14	133
نابلس		524	5	11	1	281	822
يطا		21	2			30	53
رام الله	3	1282	17	15	9	2693	4019
المجموع	6	3648	46	73	15	3844	7632

المصدر : دائرة المعلومات

جدول 21 : عدد المركبات المرهونة و المسجلة لأول مرة في المحافظات الشمالية حتى نهاية العام 2017 حسب نوع المركبة

مديرية الترخيص	باقي انواع المركبات	صالون عمومي	خصوصي	المجموع
أبو ديس	4	2	27	33
أريحا	8	3	31	42
الخليل	32	31	474	537
بيت لحم	20	23	580	623
جنين	35	35	590	660
دورا	11	11	150	172
سلفيت	2	3	78	83
طوباس	3	5	39	47
طولكرم	12	54	342	408
قلقيلية	14	9	110	133
نابلس	36	75	711	822
يطا	5	8	40	53
رام الله	179	82	3758	4019
المجموع	361	341	6930	7632

المصدر : دائرة المعلومات

جدول 22 : عدد المعدات الهندسية المسجلة في المحافظات الشمالية حتى نهاية العام 2017 حسب المديرية ونوع المعدة

مديرية الترخيص	الآلة فرد وتسوية (جرير)	تخطيط ودهان شوارع	تراكتور جارف زراعي	جرافة انزلاقية التوجيه	جرافة جنزير	جرافة عجل	حفار آبار	حفار جنزير	حفار عجل	حفار قنوات	رافعة تلسكوبية	رافعة شوكية "مزليك"	سيارة تنظيف شوارع	سيارة نقل طمم (تريكس)	فارش اسفلت	كساره متنقله اسفلت	مجردة اقشاشطة اسفلت	مدحله (مرداس ميكانيكى)	مرش زفتة	مقدح صخور	مكبس هواء (كمبريسة)	منصة رفع هيدروليه	المجموع
أبو ديس	1	13	13	76	4	6	1	2	116														
أريحا	2			4	2	24	1	49	3	5								5					95
الخليل	1	39	45	151	1	4	9	1	257									6					
بيت لحم	3			1		22	18	58	2	30			3			2		6					145
جنين	10	5	44	21	76	12	6								6	2		22		1			200
دورا					8	32	6					1				1		1					49
سلفيت	1	3	9	33	1													1					48
طوباس	1					11	2					2											16
طولكرم	1	17	13	56	1	2	4								1		3						99
قلقيلية					15	94	7			2	1	13						1					133
نابلس	3	4	40	21	88	1	14								1		7						179
يطا		2	1	2		17	4									1		2					29
رام الله	42	3	12	28	315	1	227	814	5	30	140	4	17	10	8	2	96	1	3	1	3		1762
المجموع	61	1	3	23	41	542	1	387	1555	9	46	234	7	21	18	16	2	152	1	3	2	3	3128

المصدر : دائرة المعلومات

جدول 23 : عدد المعدات الهندسية المسجلة في المحافظات الشمالية حتى نهاية العام 2017 حسب المديرية و سنة التسجيل

مديرية الترخيص	2017	2016	2015	2014	2013	2012	2011	2010	2009	2008	2007فما دون	المجموع
أبو ديس					1	5	71	12	12	7	8	116
أريحا	19	19	20	10	8	1	6	7	1		4	95
الخليل	42	34	27	14	22	58	24	17	3	4	12	257
بيت لحم	28	17	18	38	15	16	7	3			3	145
جنين	32	29	19	16	23	41	21	16		1	2	200
دورا	19	5	4	2	6	1	3	6		1	2	49
سلفيت	9	14	9	4	2	1	4	2	1		2	48
طوباس	3	3	2	1	2	2	2	1				16
طولكرم	15	14	8	11	10	6	9	9	6	1	10	99
قلقيلية	5	17	8	7	9	14	25	8	5		35	133
نابلس	23	29	30	18	9	38	18	8	2	1	3	179
يطا	4	7	10	1			2		2		3	29
رام الله	95	79	86	50	43	128	843	253	69	29	87	1762
المجموع	294	267	241	172	150	311	1035	342	101	44	171	3128

المصدر : دائرة المعلومات

جدول 24 : عدد المعدات الهندسية المرخصة في المحافظات الشمالية حتى نهاية العام 2017 حسب المديرية و سنة الانتاج

مديرية الترخيص	2017	2016	2015	2014	2013	2012	2011	2010	2009	2008	2007	فما دون	المجموع
أبو ديس							1	1		2	45	49	
أريحا		1	5	6	1	2	8	3	2	12	39	79	
الخليل	1	7	2	5	4	16	8	8	13	28	70	162	
بيت لحم	1	1	6		4	3	7	2	4	12	45	85	
جنين	1	1	7	3	2	3	3	4	9	21	71	125	
دورا	1		3	2	1	2	3	4	4	6	17	43	
سلفيت		1	1		2	3	1	5	2	6	13	34	
طوباس							1	1	2	1	7	12	
طولكرم	2		2	1		6	6	3	6	13	29	68	
فلسطينية		1	2	2	2	2	2	3	6	2	28	50	
نابلس		5	3	1	8	3	10	13	7	16	54	120	
يطا			1		1		3	2		2	16	25	
رام الله	19	37	29	14	19	37	58	44	51	76	523	907	
المجموع	25	54	61	34	44	77	111	93	106	197	957	1759	

المصدر : دائرة المعلومات

جدول 25 : عدد المعدات الهندسية المرخصة في المحافظات الشمالية حتى نهاية العام 2017 حسب المديرية ونوع المعدة

مديرية الترخيص	الآلة فرد وتسوية (جرير)	تخطيط ودهان شوارع	جرافة انزلاقية التوجيه	جرافة جنزير	جرافة عجل	حفار جنزير	حفار عجل	حفار قنات	رافعة تلسكوبية	رافعة شوكية "مزليك"	سيارة تنظيف شوارع	سيارة نقل طمم (تريكس)	فارش اسفلت	كساره متنقله	مجردة اقشاشة اسفلت	مدحلة (مرداس ميكانيكي)	مقدح صخور	مكبس هواء (كمبريسة)	منصة رفع هيدرولييه	المجموع
أبو ديس			8	6	27	3	4	1								1				49
أريحا	2		4	1	18	1	44			4						5				79
الخليل			1	24	99	1	3	8					1			3				162
بيت لحم	3		1	19	36	9	2	5	3					1		6				85
جنين	4		1	2	34	10	47	7					5	2		13				125
دورا					6	6	29			1				1						43
سلفيت			2	4	26		1									1				34
طوباس	1				7	2		2												12
طولكرم		1	1	9	44	6		1			3		1			2				68
قلقيلية				8	32	2		8												50
نابلس	3		2	29	61	12		7								6				120
يطا			1	1	2	4	15							1		1				25
رام الله	30		11	16	181	96	366	1	13	102	3	11	4	6	1	61	2	1	2	907
المجموع	43	1	19	23	340	180	833	2	22	149	6	14	11	11	11	99	2	1	2	1759

المصدر : دائرة المعلومات

جدول 26 : عدد المعدات الهندسية المسجلة لأول مرة في المحافظات الشمالية خلال العام 2017 حسب المديرية ونوع الاستيراد

مديرية الترخيص	استيراد شخصي	تحويل شخصي من اسرائيل	وكالة فلسطينية	المجموع
أريحا		18	1	19
الخليل	1	38	3	42
بيت لحم	1	25	2	28
جنين	1	28	3	32
دورا		18	1	19
سلفيت		9		9
طوباس		3		3
طولكرم		13	2	15
قلقيلية		5		5
نابلس		19	4	23
يطا	1	3		4
رام الله	19	29	47	95
المجموع	23	208	63	294

المصدر : دائرة المعلومات

جدول 27 : عدد المعدات الهندسية المسجلة لأول مرة في المحافظات الشمالية خلال العام 2017 حسب المديرية و سنة الانتاج

مديرية الترخيص	2017	2016	2015	2014	2013	2012	2011	2010	فما دون	المجموع
أريحا		1	2	1		1	4	10		19
الخليل	1	4	1	1	1	4	3	27		42
بيت لحم	1	1			1	2	4	19		28
جنين	1	1	2	1		1	2	24		32
دورا	1			1			3	14		19
سلفيت			1			1		7		9
طوباس							1	2		3
طولكرم	2					2	2	9		15
قلقيلية			1	1				3		5
نابلس		4		1	3	2	2	11		23
يطا					1			3		4
رام الله	19	21	10	3	5	4	7	26		95
المجموع	25	32	17	9	11	17	28	155		294

المصدر : دائرة المعلومات



جدول 28 : عدد المعدات الهندسية المسجلة لأول مرة في المحافظات الشمالية خلال العام 2017 حسب المديرية ونوع المعدة

مديرية الترخيص	الجهة فرد وتسوية (جريد)	جرافة انزلاقية التوجيه	جرافة جنزير	جرافة عجل	حفار جنزير	حفار عجل	رافعة تلوكوبي	رافعة شوكية "مزليك"	سيارة نقل طم (تريكس)	فارش اسفلت	كساره متنقله	مدحله (مرداس ميكانيكي)	المجموع
أريحا		1			1	17							19
الخليل				8	5	24		3		1		1	42
بيت لحم	2			6	2	15		1				2	28
جنين			1	11	5	8		2		2	1	2	32
دورا				4	3	12							19
سلفيت					1	7	1						9
طوباس	1					2							3
طولكرم				2		13							15
قلقيلية				2		3							5
نابلس	1			7	3	10		1				1	23
بنا						3					1		4
رام الله		6		15	12	32	2	22	1			5	95
المجموع	4	7	1	55	32	146	3	29	1	3	2	11	294

المصدر : دائرة المعلومات

جدول 29 : عدد الرخص الشخصية الصادرة في المحافظات الشمالية حتى نهاية العام 2017 حسب سنة الاصدار

سنة الاصدار	العدد	النسبة
ما دون 1999	187890	31%
1999	18768	3%
2000	18512	3%
2001	13322	2%
2002	6993	1%
2003	10433	2%
2004	12562	2%
2005	14885	2%
2006	9810	2%
2007	17018	3%
2008	18533	3%
2009	25689	4%
2010	28767	5%
2011	25868	4%
2012	25611	4%
2013	25092	4%
2014	28759	5%
2015	31793	5%
2016	37493	6%
2017	42727	7%
المجموع الكلي	600525	100%

المصدر : دائرة المعلومات

جدول 30 : عدد الرخص الشخصية الصادرة في المحافظات الشمالية خلال العام 2017 حسب مديرية الدرجة والفئة العمرية

درجة الرخصة	18	19-24	25-34	35-44	45-54	55-64	65+	المجموع الكلي
1 جرار زراعي	106	138	73	20	11	2	1	351
خصوصي وتجاري لغاية 4 طن B	3557	11672	10660	3626	968	258	66	30807
تجاري لغاية 15 طن - شح خفيف C1	1660	6914	2475	445	47	4		11545
قاطرة سائدة E			1	1				2
تاكسي D1		1	10	3	3		1	18
باص D				2				2
D + E		1			1			2
المجموع الكلي	5323	18726	13219	4097	1030	264	68	42727

المصدر : دائرة المعلومات

جدول 31 : عدد الفحوصات الالكترونية والعملية المحوسبة في المحافظات الشمالية خلال العام 2017 حسب المديرية ونوع الفحص

المديرية	الالكتروني	فحص عملي	المجموع الكلي
رام الله	20160	14263	34423
الخليل	15296	13265	28561
نابلس	13084	13821	26905
جنين	11842	9364	21206
بيت لحم	9039	7303	16342
طولكرم	7182	6957	14139
دورا	5387	4426	9813
سلفيت	4864	3926	8790
قلقيلية	4153	3708	7861
طوباس	3366	2871	6237
يطا	3325	2202	5527
أريحا	3352	2124	5476
أبو ديس	2538	1824	4362
المجموع الكلي	103588	86054	189642

المصدر : دائرة المعلومات

جدول 32 : عدد الفحوصات الالكترونية المحوسبة في المحافظات الشمالية خلال العام 2017 حسب مديرية الترخيص والشهر

مديرية الترخيص	يناير-17	فبراير-17	مارس-17	أبريل-17	مايو-17	يونيو-17	يوليو-17	أغسطس-17	سبتمبر-17	أكتوبر-17	نوفمبر-17	ديسمبر-17	المجموع
الخليل	1352	1192	1158	1190	1246	780	1023	2031	933	1847	1332	1212	15296
أبو ديس	272	194	226	179	192	118	214	307	162	264	215	195	2538
أريحا	255	308	336	283	274	187	205	381	182	331	282	328	3352
بيت لحم	715	683	799	606	690	506	892	1082	557	1060	721	728	9039
جنين	1100	960	1012	783	796	581	1209	1276	862	1325	953	985	11842
دورا	446	392	407	434	444	380	487	601	360	681	427	328	5387
سلفيت	455	436	409	382	447	264	358	418	387	469	395	444	4864
طوباس	288	261	278	248	254	196	221	347	235	388	326	324	3366
طولكرم	702	546	509	518	490	437	714	921	421	681	583	660	7182
قلقيلية	415	329	381	354	304	200	402	405	222	446	367	328	4153
نابلس	1255	988	1115	907	959	741	1197	1719	613	1404	998	1188	13084
يطا	263	284	369	311	244	158	300	312	174	365	257	288	3325
رام الله	1659	1625	1757	1655	1499	975	1418	2372	1377	2272	1874	1677	20160
المجموع	9177	8198	8756	7850	7839	5523	8640	12172	6485	11533	8730	8685	103588

المصدر : دائرة المعلومات

جدول 33 : عدد الفحوصات العملية المحوسبة في المحافظات الشمالية خلال العام 2017 حسب مديرية الترخيص والشهر

مديرية الترخيص	يناير-17	فبراير-17	مارس-17	أبريل-17	مايو-17	يونيو-17	يوليو-17	أغسطس-17	سبتمبر-17	أكتوبر-17	نوفمبر-17	ديسمبر-17	المجموع
أبو ديس	159	110	174	129	187	116	82	214	118	175	192	168	1824
أريحا	99	164	214	205	232	133	111	215	135	219	205	192	2124
الخليل	1221	1056	1058	1039	1153	822	620	1336	943	1447	1345	1225	13265
بيت لحم	548	459	616	552	624	435	549	804	540	826	707	643	7303
جنين	827	219	857	507	953	717	637	1089	718	1095	906	839	9364
دورا	369	304	348	311	385	274	360	474	303	500	425	373	4426
سلفيت	337	314	352	301	328	312	172	441	277	397	374	321	3926
طوباس	282	236	287	227	235	205	155	279	190	307	250	218	2871
طولكرم	607	508	624	509	610	413	467	728	481	729	626	655	6957
قلقيلية	280	298	320	332	343	260	211	486	119	364	357	338	3708
نابلس	1080	1051	1205	1012	1155	966	994	1525	401	1513	1537	1382	13821
يطا	169	154	202	213	229	126	156	217	148	235	181	172	2202
رام الله	17	957	1436	1305	1502	962	896	1541	1119	1650	1422	1456	14263
المجموع	5995	5830	7693	6642	7936	5741	5410	9349	5492	9457	8527	7982	86054

المصدر : دائرة المعلومات

جدول 34 : عدد شركات التأجير وشركات النقل الخاص والسياحي ورخص تشغيل الحافلات الخاصة المحافظات الشمالية حتى نهاية العام 2017

المحافظة	عدد شركات التأجير	عدد المركبات التابعة لها	عدد شركات النقل الخاص	عدد المركبات التابعة لها	عدد شركات النقل السياحي	عدد المركبات التابعة لها	رخص تشغيل الحافلات الخاصة
جنين	27	109	0	0	0	0	119
طوباس	6	33	0	0	0	0	25
طولكرم	17	110	1	27	0	0	84
نابلس	28	215	0	0	0	0	357
قلقيلية	14	89	0	0	0	0	44
سلفيت	6	25	0	0	0	0	22
رام الله والبيرة وشمال غرب القدس	80	1368	0	0	0	0	192
اريجا	9	65	0	0	1	7	20
بيت لحم	28	326	0	0	4	36	60
الخليل	34	272	1	13	0	0	250
يطا	2	9	0	0	0	0	25
دورا	14	120	0	0	0	0	30
القدس	6	51	3	55	0	0	15
المجموع	271	2792	5	95	5	43	1243

المصدر : الادارة العامة لمراقب المرور

جدول 35 : عدد مكاتب التاكسي في المحافظات الشمالية ورخص التشغيل التابعة لها حتى نهاية العام 2017

المحافظة	مكاتب التاكسي	عدد رخص التشغيل التابعة لها
جنين	61	451
طوباس	13	75
طولكرم	42	341
نابلس	51	893
قلقيلية	17	280
سلفيت	14	81
رام الله والبيرة	89	805
ارياحا والاغوار	8	123
القدس	11	42
بيت لحم	21	362
الخليل	49	873
المجموع	376	4326

المصدر : الادارة العامة لمراقب المرور

جدول 36 : عدد شركات الحافلات العمومي في المحافظات الشمالية ورخص التشغيل التابعة لها حتى نهاية العام 2017

المحافظة	شركات الحافلات	عدد رخص التشغيل التابعة لها
جنين	16	156
الخليل	16	242
نابلس	13	174
رام الله والبيرة	12	171
بيت لحم	9	127
القدس	7	49
طوباس	5	42
طولكرم	3	91
قلقيلية	2	21
ارياحا والاغوار	2	70
سلفيت	1	21
المجموع	86	1164

المصدر : الادارة العامة لمراقب المرور

جدول 37 : عدد رخص التشغيل للسرفيس الداخلي والخارجي في المحافظات الشمالية حتى نهاية العام 2017

المحافظة	سرفيس خارجي	سرفيس داخلي
جنين	518	34
طوباس	89	0
طولكرم	372	128
نابلس	515	695
قلقيلية	142	3
سلفيت	83	10
رام الله والبيرة	1087	231
اريجا والاغوار	76	12
القدس	44	-
بيت لحم	390	127
الخليل	721	209
المجموع	4037	1449

المصدر : الادارة العامة لمراقب المرور



جدول 38 : عدد الشكاوى المقدمة والشكاوى التي تم معالجتها في المحافظات الشمالية خلال العام 2017 حسب نوع الخدمة

نوع الخدمة	عدد الشكاوى المنظورة	عدد الشكاوى التي تم معالجتها
تصاريح قيادة مركبة لوحة تمييز صفراء	33	33
عدم الالتزام بالتسعيرة	8	8
ترخيص مهن المواصلات	10	7
الفحوصات النظرية والعملية	13	13
اعتداء لفظي	8	8
ضد المركبات العمومية	73	69
ترخيص مركبات خصوصية وتجارية	15	9
تزوير وابتزاز	2	2
مخالفات سير	5	3
دوريات السلامة على الطرق	1	1
ضد مخمن	1	1
ضد المديرية	3	3
ضد المجلس الاعلى للمرور	1	1
ضد التوظيف	4	4
ضد سائق مركبات عمومية	12	9
	189	171

المصدر : وحدة الشكاوى

جدول 39 : عدد مدارس السباق والمدرسين ومركبات التدريب والمدراء المهنيين في المحافظات الشمالية حتى نهاية العام 2017

المحافظة	عدد المدارس	عدد المدرسين	عدد مركبات التدريب	عدد المدراء المهنيين
جنين	36	105	179	58
طوباس	10	22	42	12
طولكرم	25	99	120	46
نابلس	46	63	247	92
قلقيلية	12	52	55	23
سلفيت	9	16	45	10
رام الله والبيرة	49	167	226	49
اريجا	10	30	41	12
ابو ديس	9	42	39	21
بيت لحم	32	140	149	55
الخليل	38	164	187	38
دورا	16	61	77	25
يطا	7	19	28	7
المجموع	299	980	1435	448

جدول 40 : عدد الكراجات ومعارض بيع المركبات ومحلات بيع قطع الغيار المرخصة في المحافظات الشمالية حتى نهاية العام 2017

المحافظة	عدد الكراجات	معارض بيع المركبات	محلات بيع قطع الغيار
جنين	201	156	90
طوباس	17	4	9
طولكرم	15	17	12
نابلس	470	102	142
قلقيلية	114	9	21
سلفيت	16	16	2
رام الله والبيرة	131	128	95
اريجا	7	10	3
ابو ديس	2	1	2
بيت لحم	40	33	6
الخليل	49	46	40
دورا	39	8	14
يطا	12	-	4
المجموع	1121	530	440

المصدر : مدراء مهن المواصلات في المديريات

جدول 41 : عدد مؤسسات الفحص الفني في المحافظات الشمالية حتى نهاية العام 2017

توزيع مؤسسات الفحص الفني للمركبات (الدينوميتيرات) في المحافظات	
المحافظة	العدد
جنين	1
طوباس	1
طولكرم	1
نابلس	2
قلقيلية	1
سلفيت	1
رام الله والبيرة	2
اريجا	1
ابو ديس	1
بيت لحم	1
الخليل	1
دورا	1
يطا	1
المجموع	15

المصدر : مدراء مهن المواصلات في المديريات

جدول 42 : إيرادات وزارة النقل والمواصلات من التراخيص في المحافظات الشمالية خلال العام 2017 حسب الشهر ونوع الخدمة

الشهر	رخص مركبات	متفرقات مركبات	لوحات معدنية	معدات ثقيلة	رخص شخصية	فحص نظري	فحص عملي	متفرقات سواقين	مراقب السير على الطرق	مدارس السياقة	هندسة المركبات	الاجمالي
كانون الثاني	16162340	38566	23123	55691	1901525	615920	442000	2939	2165784	13980	522838	21944706
شباط	16430129	54912	22247	95302	1764976	581760	355600	1310	2150892	8260	242003	21707391
آذار	20416034	50171	29211	92908	1996505	629450	379680	1722	2309858	18450	164563	26088552
نيسان	20000561	41012	21960	213285	1813028	561760	371780	3890	1861887	6280	76446	24971889
أيار	16873502	50431	9275	42744	1776322	560880	352880	1230	1737841	3681	77699	21486485
حزيران	14081925	31694	8040	28214	1489136	344720	201440	900	1323230	1000	23737	17534036
تموز	17924953	58774	10450	56210	2140141	724120	390320	7330	2005994	5920	98485	23422697
آب	19516757	63103	17020	59753	2148316	744720	420400	389	1849865	320	56170	24876813
أيلول	13968713	44072	14330	34633	1542902	547520	315810	645	1194089	4160	41705	17708579
تشرين الأول	17198651	65668	19990	34144	1931533	833360	464640	646	1743160	4160	78078	22374030
تشرين الثاني	15453601	56025	18228	47001	1687302	591360	403440	800	1632355	1840	33812	19925764
كانون الأول	16412167	46866	17175	68381	1571277	567890	443600	1349	3671887	5840	184907	22991339
اجمالي	204439333	601294	211049	828266	21762963	7303460	4541590	23150	23646842	73891	1600443	265032281

المصدر : الادارة العامة للشؤون المالية

جدول 43: إيرادات وزارة النقل والمواصلات من التراخيص في المحافظات الشمالية خلال العام 2017 حسب الشهر ومديرية الترخيص

الشهر	كانون الثاني	شباط	آذار	نيسان	أيار	حزيران	تموز	آب	أيلول	تشرين الأول	تشرين الثاني	كانون الأول	الاجمالي
نابلس	3638223	3364181	3961287	4070682	3440124	2894492	3775268	4105555	2760207	3358865	3186792	3764189	42319865
طولكرم	1532670	1625243	1836454	1670996	1550774	1166972	1605261	1753529	1210452	1598861	1491698	2197345	19240255
جنين	2446244	2601800	3160817	2649519	2314020	1895055	2623723	2684485	1858091	2503142	2284657	2963057	29984610
قلقيلية	791292	789503	860079	899398	772856	623147	816082	965737	667034	807195	653895	843940	9490158
أريحا	495237	537745	550105	518288	511278	395367	459251	467353	357309	449403	447635	495123	5684094
رام الله	5121214	4726889	5691917	5296789	5056202	4322569	5662898	5874837	4064307	5039089	4447185	4759805	60063701
بيت لحم	1824746	1901743	2111722	2226431	1892551	1610897	2134999	2082193	1478752	1990338	1728161	1968676	22951209
الخليل	3031734	3088446	3923512	3824561	2920445	2307542	3190942	3486742	2693979	3331733	2771267	2780206	37351109
سلفيت	504376	461576	574186	563033	539485	433095	558906	627740	468739	536823	493760	533321	6295040
دورا	1220679	1241334	1639792	1379365	1122567	841188	1143633	1323226	995753	1305467	1125483	1218972	14557459
طوباس	521876	511389	609224	590707	492421	405077	615564	608360	461054	549135	515386	669785	6549978
أبو ديس	370008	334933	540668	668934	431555	314241	404240	392261	310053	393184	374133	339748	4873958
يطا	414757	502539	593079	575656	399857	273844	377799	445378	344438	461675	352462	408012	5149496
بدو	31650	20070	25990	28520	26720	28520	33171	38437	29121	26840	25260	34770	349069
الطيبة	0	0	9720	9010	15630	22030	20960	20980	9290	22280	27990	14390	172280
الاجمالي	21944706	21707391	26088552	24971889	21486485	17534036	23422697	24876813	17708579	22374030	19925764	22991339	265032281

المصدر : الادارة العامة للشؤون المالية

جدول 44 : مزادات المركبات الحكومية القانونية والمركبات المشطوبة المصادرة من الشرطة في المحافظات الشمالية خلال العام 2017

مزادات المركبات الحكومية القانونية 2017		
عدد المزادات	عدد المركبات	اجمالي المبلغ بالشيكل
6	317	10,189,139
مزادات المركبات المشطوبة المصادرة من الشرطة 2017		
عدد المزادات	عدد المركبات	اجمالي المبلغ بالشيكل
7	7194	3,034,365

المصدر : الادارة العامة للنقل الحكومي

جدول 45 : عدد مستوردي المركبات المسجلين في سجلات وزارة النقل والمواصلات حتى نهاية العام 2017 حسب المحافظة

المحافظة	عدد المستوردين
رام الله	95
جنين	63
نابلس	52
الخليل	32
بيت لحم	25
طولكرم	18
سلفيت	6
اريجا	3
قلقيلية	5
القدس	1
المجموع	300

المصدر : الادارة العامة للشؤون الفنية

جدول 46 : الوكلاء المعتمدون للشركات المنتجة للسيارات والمعدات الثقيلة في فلسطين 2017

الرقم	الوكيل المعتمد	الشركات المنتجة للسيارات
1	الشركة المتحدة لتجارة السيارات	سيات
		فولكس فاجن
		اودي
		سكودا
		cukurova
2	شركة غرغور التجارية	دايملربنز
3	وكالة قرش الدولية للسيارات	اويل
		جنرال موتورز
4	شركة اوتوزون	بيجو
		دراجات بيجو
5	الشركة العربية لتجارة المركبات	كيا
		سانغ يانغ
6	شركة جروب بلس	ستروين
7	الشركة الفلسطينية للسيارات	كرايزلر
		دوج
		رام
		حبيب
		هونداي
		فيات
		مينسوبيشي
8	الشركة الفلسطينية للمحركات	BMW
9	شركة الثريا للسيارات	رينوشاحنات
10	شركة الامضاء للسيارات	رينو
		داشيا
11	شركة مينا للاستثمار	نيسان
12	شركة الرامي موتورز	فورد
		مازدا
13	مجموعة السلام الاستثمارية	نيوهولند
14	شركة جمال عمر المصري	ليبير
15	I . M . I	هيدروماك
16	شركة الشرق الأدنى للمعدات	كوماتسو
		هام أجي

17	شركة الاصبح للمعدات الثقيلة	فولفو
18	شركة الجرارات للمعدات	كاتربلر
19	شركة البرج للمعدات	ايفيكو
		case
20	شركة الجوهرى للاستيراد والتصدير	للدراجات النارية SYM
21	ريتز موتور زال تي دي	جاكور
		لاندروفر
22	اوتو ديبوت	تي جيبى للدراجات النارية
		كي ار موتورز
23	الفلستينية للدراجات	بياجولللدراجات النارية
24	باو الصناعيه	Okt trailer
		جرارات ارغو
		بوماج
		MAN
25	قرش موتور مول	دز هو جيد (مركبات تشغيليه)
26	كيما لتجاره المركبات	اسوزو موتورز
27	م . ص	تراكتورات توماسان

المصدر : الادارة العامة للشؤون الفنية

جدول 47 : الحوادث وفعاليات ادارة المرور للعام 2017

المدينة	حوادث وفاة	حوادث اصابات جسدية	حوادث اصابات عامة	حوادث ضرر مادي	حوادث دهن	حوادث مع حيوان	عدد الحوادث الكلي	عدد الوفيات	عدد الاصابات البسيطة	عدد الاصابات المتوسطة	عدد الاصابات الصعبة	عدد الاصابات الكلي	عدد المركبات المحجوزة	عدد المركبات المتلفة	عدد المخالفات المرورية	تنزيل عن الشارع	فحص مركبات
اريجا	9	146	210	3	16	3	387	10	361	15	7	383	217	78	10438	249	28223
الخليل	24	414	448	10	226	3	1125	24	999	147	57	1203	6467	5267	29942	1681	49607
بيت لحم	7	266	414	11	130	5	833	7	645	62	11	718	555	418	18965	923	26195
جنين	16	400	836	11	148	6	1417	17	1098	67	21	1186	687	1356	13260	270	59239
رام الله	12	541	2291	2	162	4	3012	20	1365	129	18	1512	463	1012	21654	2503	10370
سلفيت	2	90	202	1	44	3	342	2	271	14	0	285	136	149	2296	202	9432
ضواحي القدس	3	98	380	3	51	0	535	3	258	39	4	301	172	611	1214	91	6760
طوباس	1	105	152	4	57	2	321	1	304	27	6	337	107	58	1972	237	15561
طولكرم	4	254	467	5	75	2	807	6	664	92	8	764	538	390	9141	287	20581
قلقيلية	5	103	175	2	53	2	340	5	307	29	7	343	497	218	3959	247	21306
نابلس	13	731	1378	22	271	7	2422	13	1996	151	29	2176	410	1103	27259	246	8703
المجموع	96	3148	6953	74	1233	37	11541	108	8268	772	168	9208	10249	10660	140100	6936	255977

المصدر : شرطة المرور/وزارة الداخلية



جدول 48 : أطوال الطرق في المحافظات الشمالية حسب المحافظة

### أطوال الطرق في المحافظات الشمالية حسب المحافظة للعام 2016

المحافظة	طرق إقليمية	طرق رئيسية	طرق محلية		طرق داخلية		طرق زراعية		طرق مستعمرات		غير ذلك	المجموع
			معبرة	غير معبرة	معبرة	غير معبرة	معبرة	غير معبرة	معبرة	غير معبرة		
القدس	73	52	156	75	615	148	3	373	544	86	8	2133
أريحا	33	111	160	129	222	59	43	358	176	42	45	1378
الخليل	113	99	512	438	1441	386	4	1267	185	51	5	4501
بيت لحم	63	43	248	203	413	143	0	498	248	87	15	1961
جنين	59	44	354	168	744	91	14	1197	57	2	-	2730
سلفيت	65	2	104	26	166	47	1	356	222	72	3	1064
طوباس	52	26	59	60	169	33	1	219	70	11	39	739
طولكرم	43	16	184	88	409	71	1	567	46	1	-	1426
قلقيلية	25	33	85	41	259	20	1	363	162	13	2	1004
نابلس	40	108	355	200	870	111	14	802	238	64	1	2803
رام الله	234	54	402	146	819	293	1	1134	397	166	14	3660
المجموع	800	588	2619	1574	6127	1402	83	7134	2345	595	132	23399

المصدر: تخطيط الطرق والمواصلات 2016 لعدم توفر صور جوية 2017

المسافة بين المحافظات الفلسطينية في المحافظات الشمالية والتجمعات والقرى التابعة لها :

# 1- محافظة جنين :

جدول رقم (1) : المسافة الواصلة بين محافظة جنين والقرى والتجمعات التابعة لها حتى نهاية عام 2016:

## (محافظة جنين)

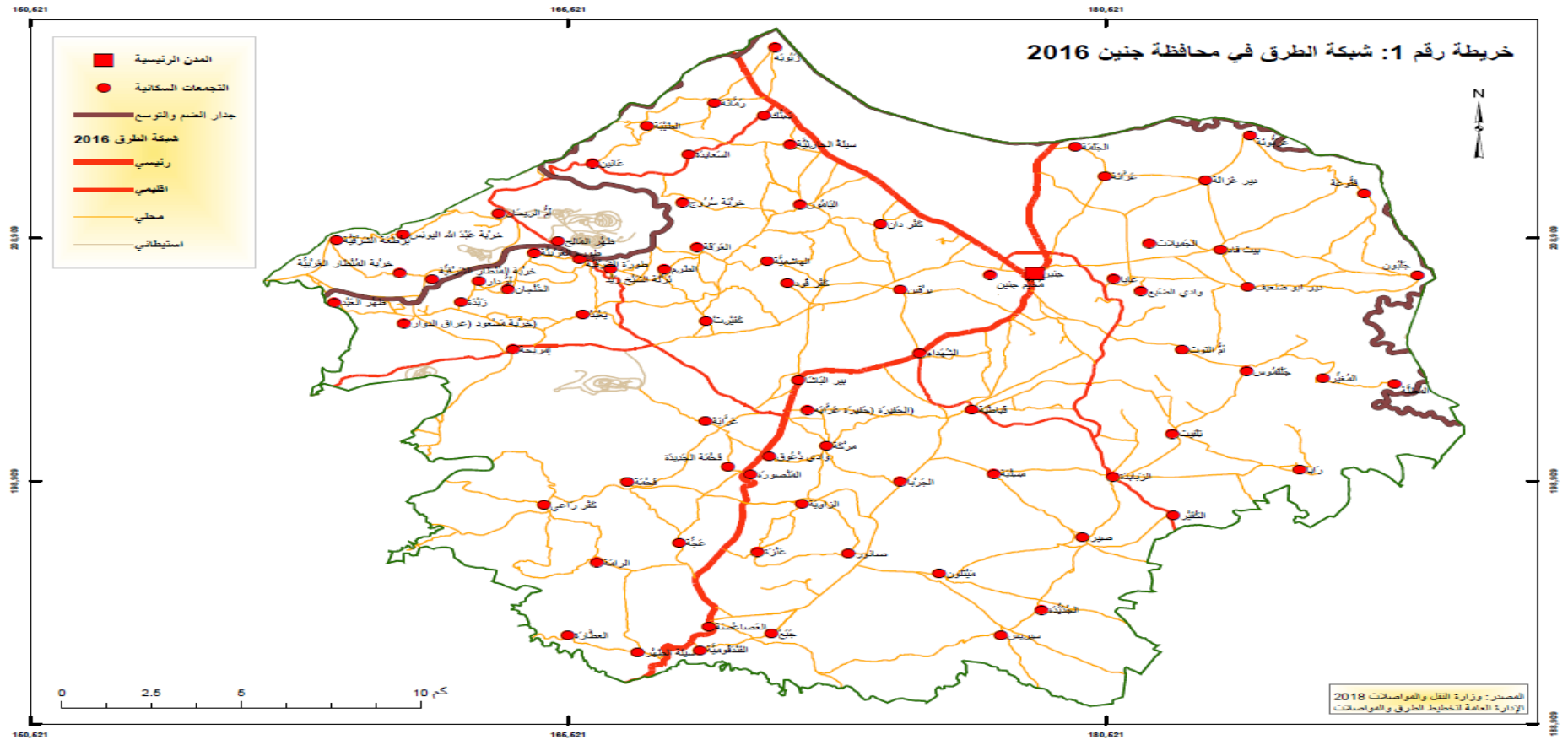
الرقم	من	الى	المسافة كم
1	جنين	اريجا (دير شرف - زعترة - المعرجات )	110
2		اريجا (طريق طوباس )	91
3		الاستراحة (طريق دير شرف )	114
4		الاستراحة (طريق طوباس )	95
5		نابلس (طريق دير شرف )	41
6		نابلس (طريق طوباس )	43
7		القدس	107
8		رام الله (نابلس - زعترة - عين سينيا ) طريق المحكمة 92 كم	95
9		طولكرم	52
10		قلقيلية	64
11		الزبادة	14
12		زبوبة	12.5
13		رمانة	13
14		تعنيك	11
15		الطبية	16
16		عربونة	10
17		الجلمة	6
18		السيلة الحارثية	9
19		السعايدة	12.5
20		عانين	17
21		عرانة	5
22		دير غزالة	8
23		فقوعة	11
24		خربة ابو عنقر	9.5
25		خربة سروج	12
26		ضاحية صباح الخير	4
27		اليامون	9
28		ام الريحان	21
29		عرب الحمدون	11.5
30		كفر دان	5
31		برعشة	8
32		خربة عبد الله اليونس	26
33		مشروع بيت قاد	7
34		ظهر المالح	21
35		برطعة الشرقية	28
36		العرقه	10.5
37		خربة الشيخ سعد	28

6	الجميلات	38
6	بيت قاد	39
21	طورة الغربية	40
20	طورة الشرقية	41
9	الهاشمية	42
7	ام قابوب	43
19	نزلة الشيخ زيد	44
19	الطرم	45
25	خربة المنطار الغربية	46
1.5	مخيم جنين	47
11.5	جلبون	48
4	عابا	49
23	خربة مسعود	50
26	خربة المنطار الشرقية	51
7	كفر قود	52
6	دير ابو ضعيف	53
7	برقين	54
24	ام دار	55
23	الخلجان	56
4	وادي الضبع	57
26	ظهر العبد	58
12.5	زبدة	59
25	قيقس	60
10	المنشية	61
17	يعبد	62
6	عرب السويطات	63
16	كفيرت	64
7	خربة سبعين	65
19	امريجة	66
8	ام التوت	67
5	الشهداء	68
10	جلقموس	69
14	المغير	70
16.5	المطلة	71
8	ببر الباشا	72
11	تتين	73
10	الحفيرة	74
8	قباطية	75
10.5	الضمايرة	76
12	عراية	77
22	خربة مراح الرهي	78
11.5	مركة	79
11.5	وادي داعوق	80
17	فحمة	81
18	رابا	82
12	المنصورة	83
17	مسلية	84
16	الحربا	85
12	فحمة الجديدة	86
16	الزاوية	87

20	كفر راعي	88
15	الكفير	89
19	صير	90
20	عجة	91
17	عنزة	92
19	صانور	93
20	الرامة	94
26	ميثلون	95
19	منطقة الهش	96
21	الجديدة	97
20	العصاصة	98
28	العطارة	99
30	سريس	100
21	جبع	101
22	الفندقومية	102
24	سيلة الظهر	103
22	طوباس	104
32.5	دير شرف	105

المصدر: الادارة العامة لتخطيط الطرق والمواصلات 2016 لعدم توفر صور جوية 2017

كما يتضح من الخارطة المرفقة شبكة الطرق في محافظة جنين بناء على نوع الطريق:



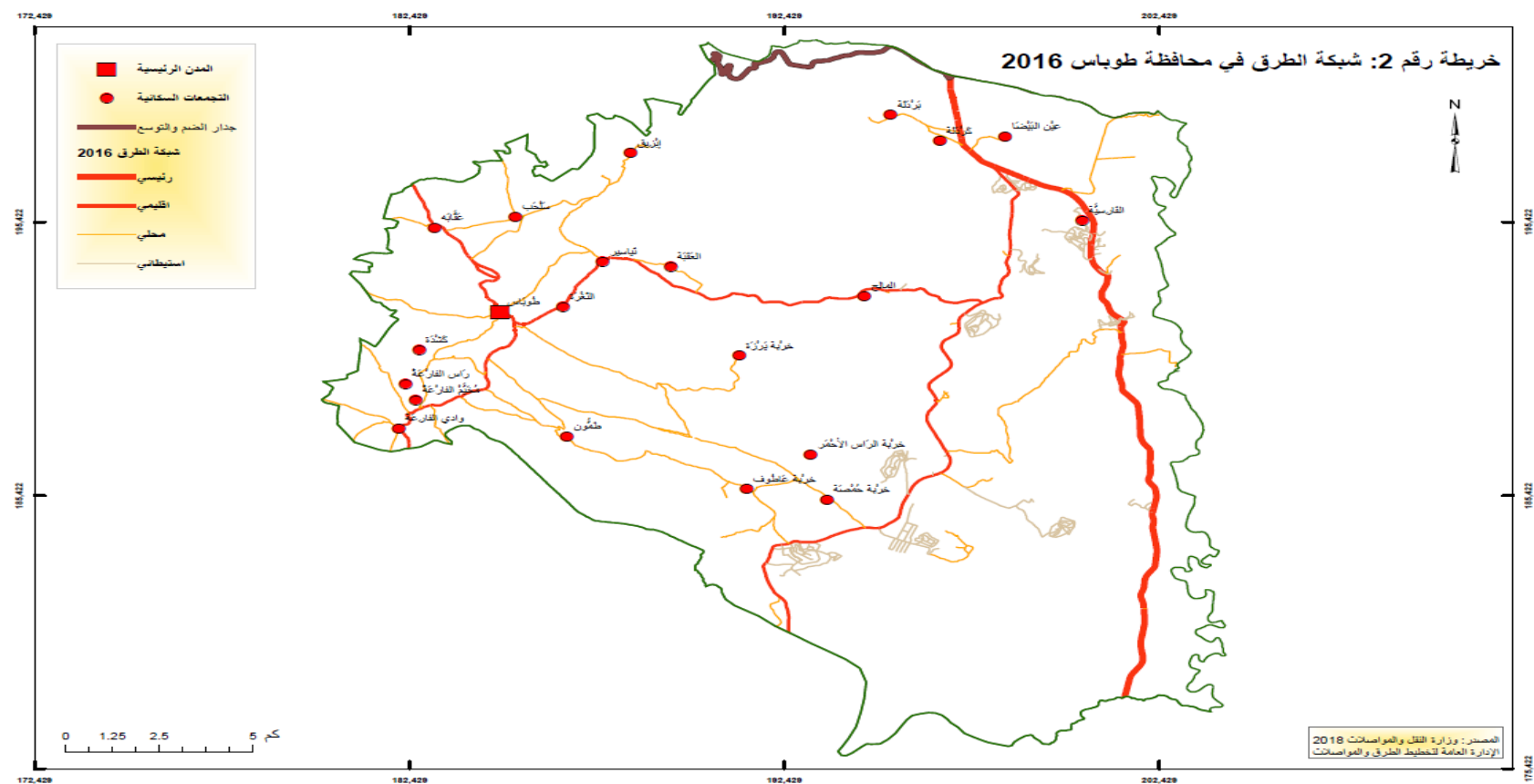
2 - محافظة طوباس:

جدول رقم(2): المسافة الواصلة بين محافظة طوباس والقرى والتجمعات التابعة لها حتى نهاية عام 2016:

الرقم	من	الى	المسافة كم
1	طُوبَاس	اريجا	67
2		الاستراحة	70
3		نابلس	21
4		جنين	22
5		خربة تل الحمة	20
6		طُمُون	5
7		بَرْدَلَة	23.5
8		كَرْدَلَة	22.5
9		إِنزِيق	10
10		سَلْحَب	6.6
11		عَقَّابَه	5
12		تِيَّاسِير	3.5
13		الحديدية	17
14		العَقْبَة	6
15		الثَّغْرَة	1.5
16		المالح	12
17		كَشْدَة	3
18		جَزْبَة يَزْرَة	9
19		رَاس الفارْعَة	5
20		مُخَنِّم الفارْعَة	5
21		جَزْبَة الرَاس الأَحْمَر	9
22		جَزْبَة حُمَصَة	15.8
23		جَزْبَة عَاطُوف	11.8
24		وادي الفارْعَة	6
25		عَيْن البَيْضَا	23

المصدر: الادارة العامة لتخطيط الطرق والمواصلات 2016 لعدم توفر صور جوية 2017

كما يتضح من الخارطة المرفقة شبكة الطرق في محافظة طوباس بناء على نوع الطريق:



3 - محافظة طولكرم:

جدول رقم (3): المسافة الواصلة بين محافظة طولكرم والقرى والتجمعات التابعة لها حتى نهاية عام 2016 :

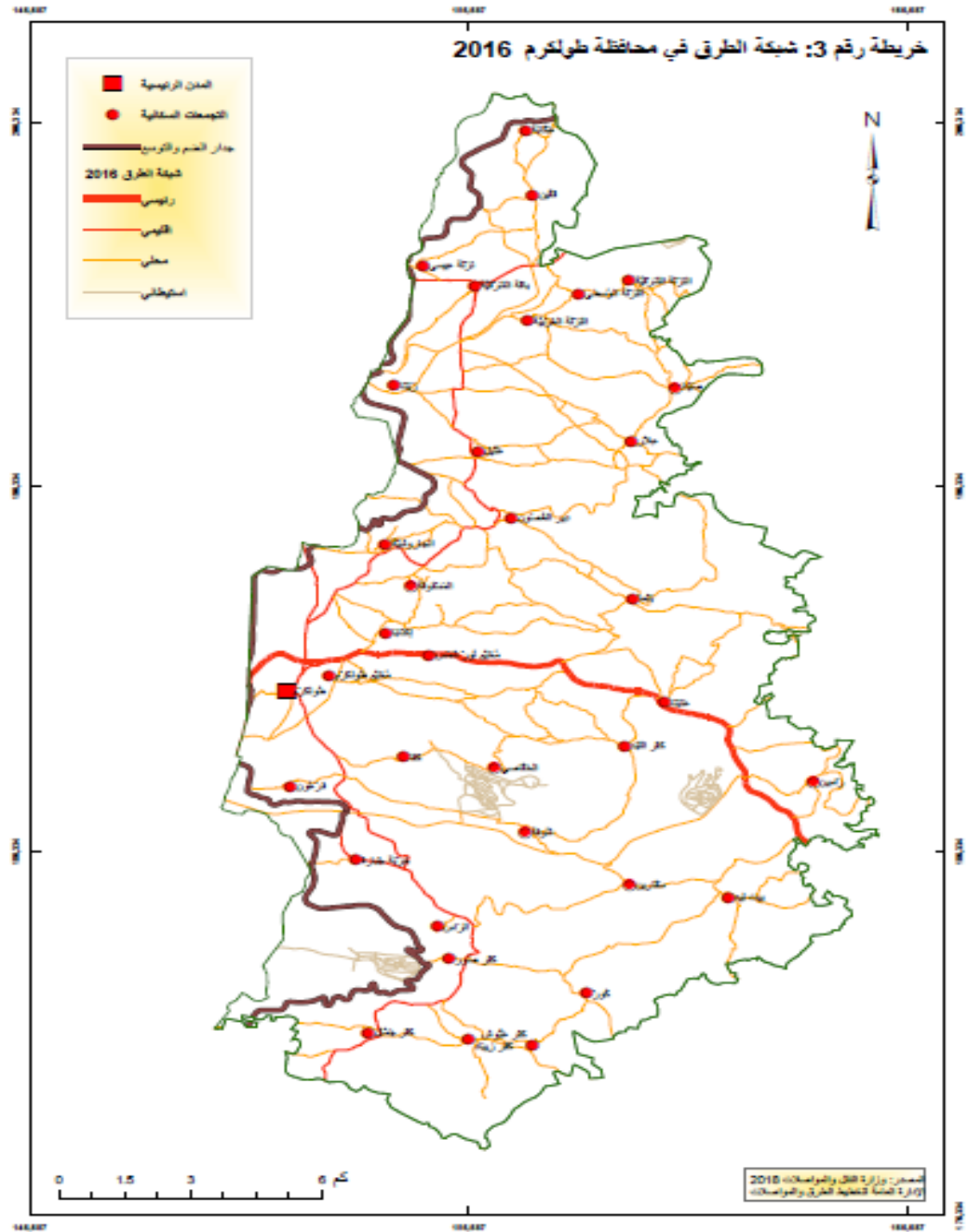
الرقم	من	الى	المسافة كم
1	طولكرم	اريجا	92
2		الاستراحة	96
3		قلقيلية	32
4		جنين (طريق دير شرف)	52
5		نابلس	27
6		رام الله (الفندق - الكفريات )	86
7		القدس (الفندق - الكفريات )	102
8		عزبة ابو خميس	7
9		ذنابة	2
10		كفر رمان	11
11		نزلة ابو نار	17
12		عكّابة	21
13		فقيين	18
14		نزلة عيسى	17
15		النزلة الشرقية	19
16		باقة الشرقية	15
17		النزلة الوسطى	18
18		النزلة الغربية	14
19		زيتا	13
20		صيدا	19
21		علا	17
22		عثيل	11
23		دير الغصون	8
24		الجاروشية	4
25		المسقوفة	5
26		بلعا	10
27		إكتابا	3
28		مخيم نور شمس	2
29		مخيم طولكرم	1.5
30		خربة الطياح	3
31		عنّابا	9
32		كفر اللبد	10.5
33		كفا	5
34		الحقاصي	9
35		رامين	13.5
36		فرعون	6
37		شوفة	8.5
38		خربة جبارة	7
39		سقارين	19



17	بيت ليد		40
9	الزاس		41
11	كفر صور		42
14	كوز		43
14	كفر زياد		44
14.5	كفر جمال		45
15.4	كفر عبوش		46

المصدر: الادارة العامة لتخطيط الطرق والمواصلات 2016 لعدم توفر صور جوية 2017

كما يتضح من الخارطة المرفقة شبكة الطرق في محافظة طولكرم بناء على نوع الطريق:



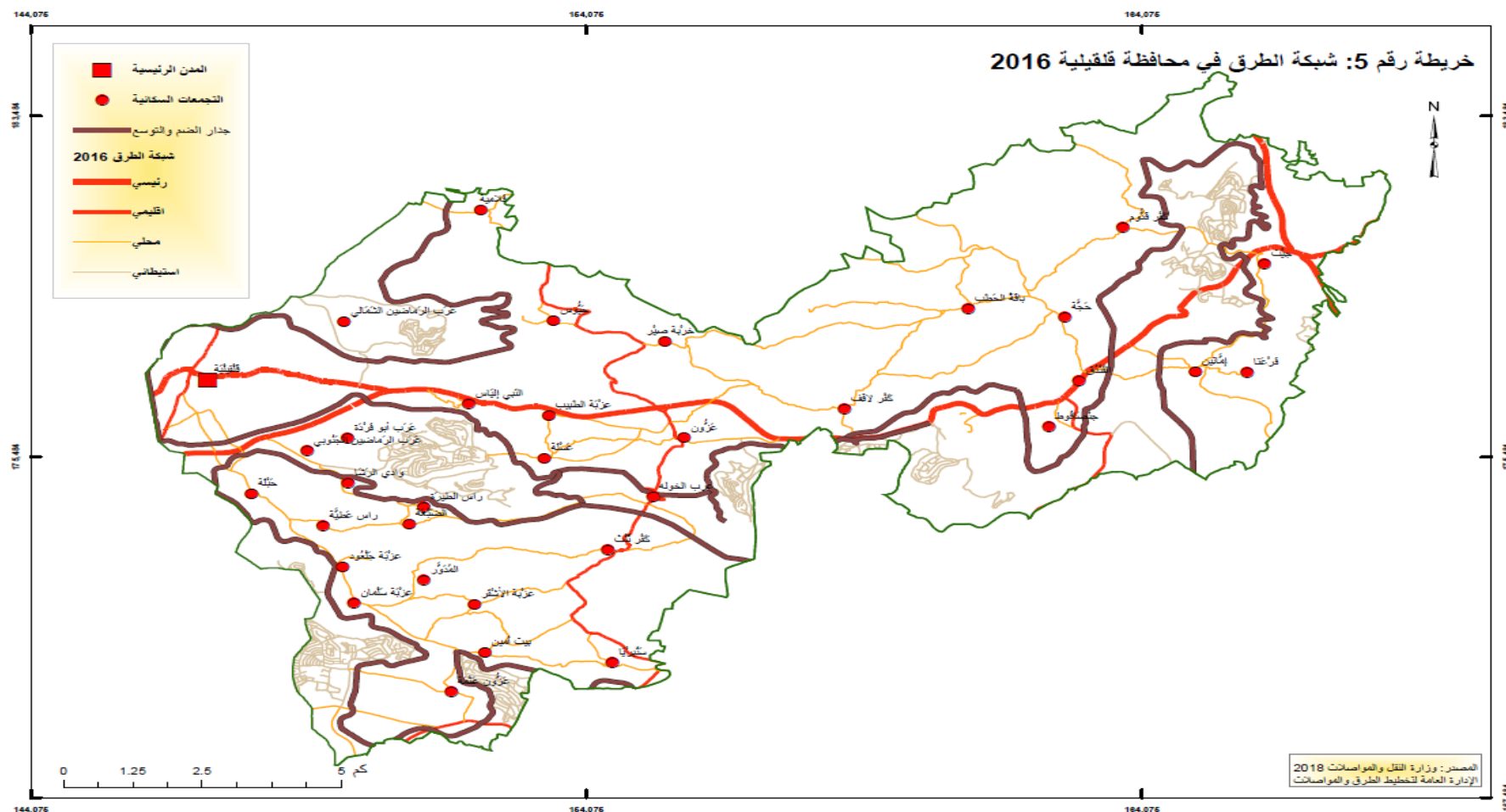
4 - محافظة قلقيلية:

جدول رقم (4): المسافة الواصلة بين محافظة قلقيلية والقرى والتجمعات التابعة لها حتى نهاية عام 2016 :

الرقم	من	الى	المسافة كم
1	قلقيلية	رام الله (طريق المحكمة)	75
2		القدس	98
3		نابلس (دير شرف)	39
4		نابلس (الجنيد)	31
5		جنين	64
6		اريجا (الالتفافي)	113
7		الاستراحة (الالتفافي)	109
8		طولكرم	32
9		فَلَامِيَّة	17.4
10		كُفْر قُدُوم	25
11		جُبْت	22.5
12		بَاقَةُ الحَطَب	17
13		حَجَّة	20
14		جَبُوس	12.6
15		خَزْبَة صَيْر	12
16		عَرَب الرَّماضِين الشَّمَالِي	4
17		فَرْعَا	21.4
18		إِمَاتِين	20.4
19		الْفُدُق	18
20		النَّبي إِيَّاس	5
21		كُفْر لَاقِف	13
22		عَرَب أَبُو فَرْدَة	4
23		عَرْبَة الطَّيِّب	6.4
24		جَنْصَافُوط	18
25		عَرْوَن	9.6
26		عَرَب الرَّماضِين الجَنُوبِي	6
27		عَسْلَة	12
28		عزبة ابو حمادة	14
29		وادي الرِّشَا	6
30		حَبْلَة	3.5
31		راس الطَّيْرَة	8
32		سنيريا	19
33		الضَبْعَة	7
34		كُفْر ثَلْث	13
35		عَرْبَة جَلْعُود	6.5
36		المُدُور	8
37		عَرْبَة سَلْمَان	7
38		عَرْبَة الأَشْفَر	9
39		بيت أمين	19
40		عزون عتمة	11

المصدر: الادارة العامة لتخطيط الطرق والمواصلات 2016 لعدم توفر صور جوية 2017

كما يتضح من الخارطة المرفقة شبكة الطرق في محافظة قلقلية بناء على نوع الطريق:



5 - محافظة نابلس :

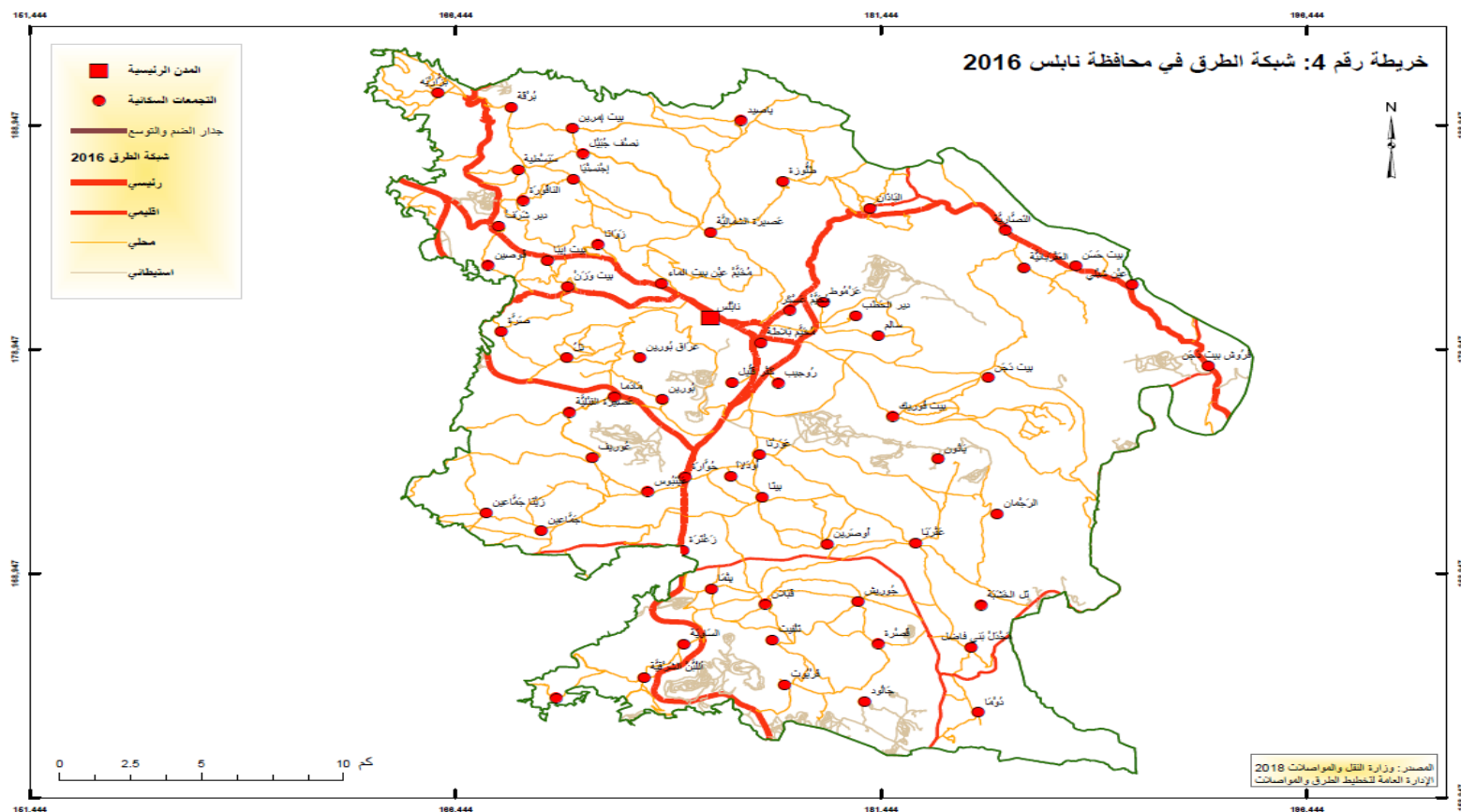
جدول رقم (5): المسافة الواصلة بين محافظة نابلس والقرى والتجمعات التابعة لها حتى نهاية عام 2016 :

المسافة كم	الى	من	ارقم
51	رام الله طريق المحكمة	نابلس	1
67	القدس		2
72	اريجا		3
77	الاستراحة		4
39	قلقيلية		5
27	طولكرم		6
42	جنين		7
17	بَرْازِيَه		8
17	بُرْقَة		9
16	باصيد (طريق عصيرة)		10
19.5	بيت إمرين		11
15.5	نصف جُبيل		12
14	سَبْسُطِيَة		13
15.5	إجْنِسِيْنَا		14
12	طَلُوزَة		15
10	الناقورة		16
10.5	البأدان		17
8.3	دير شرف		18
6	عصيرة الشماليّة		19
18	النصارِيّة		20
4	زَوَاتَا		21
17.5	العَقْرَبَانِيّة		22
8	فُوصِين		23
6	بيت إينا		24
19	بيت حسن		25
4.3	بيت وَرَن		26
4	الجنيد		27
21	عين شيلي		28
7	عَرْمُوط		29
4.5	مُخَيَّم عَسْكَر		30
8	دير الخطب		31
8	صَرّة		32
9	سالم		33
4.5	مُخَيَّم بَلَاطَة		34
6	عِزَاق بُورِين		35
6.6	يَل		36
12	بيت دجن		37
6	رُوجِبِب		38
6	كُفَر قَلِيل		39
26	فُرُوش بيت دجن		40
13	مَازِمَا		41
11	بُورِين		42

10	بيت فوريك	43
17.8	عصيرة القليلة	44
10	عورتا	45
14.6	غوريف	46
12	أودلا	47
11	خوارة	48
12	عنبوس	49
13.5	يانون (طريق عورتا)	50
15	بيتا	51
	الزجمان	52
25	زينا جماعين	53
22	جماعين	54
20	أوصرين	55
22.5	عقربا (طريق زعترة)	56
14	زعترة	57
26	تل الخسبة	58
16.5	يثما	59
20	قيلان	60
23	جوريش	61
26	قصور	62
22	تلفيت	63
20	الساوية	64
27	مجدل بني فاضل (طريق زعترة)	65
22.3	اللبن الشرقية	66
25	قريوت	67
25.6	جالود	68
26	عمورية	69
30	دوما	70
18	خربة تل الغار	71
37	جفا النون	72
12	المسعودية	73
26	خربة صرة	74
30.6	خربة المراجم	75

المصدر: الادارة العامة لتخطيط الطرق والمواصلات 2016 لعدم توفر صور جوية 2017

كما يتضح من الخارطة المرفقة شبكة الطرق في محافظة نابلس بناء على نوع الطريق :



6 - محافظة سلفيت:

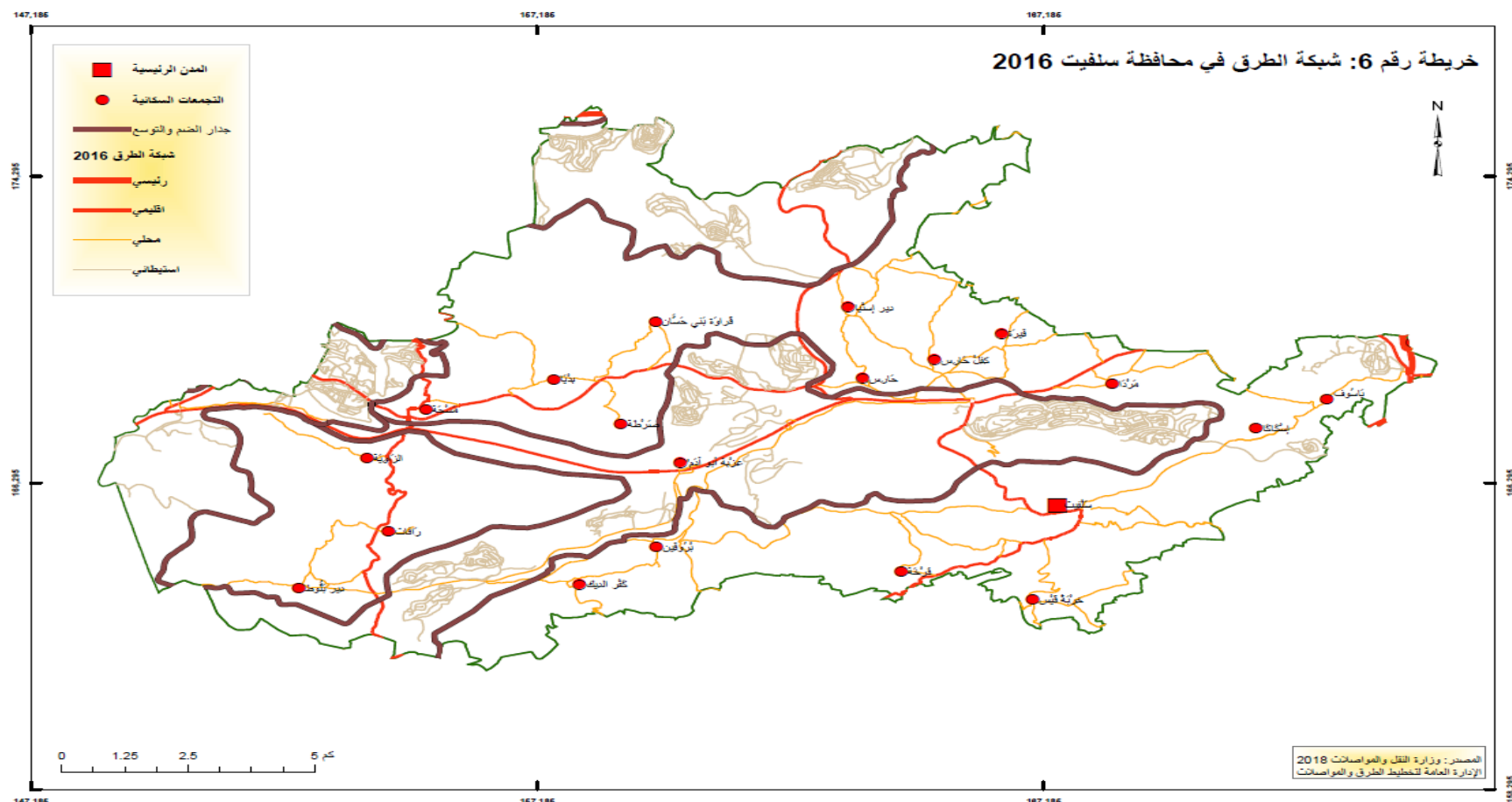
جدول رقم(6): المسافة الواصلة بين محافظة سلفيت والقرى والتجمعات التابعة لها حتى نهاية عام 2016 :

الرقم	من	الى	المسافة كم
1	سلفيت	رام الله	54
2		نابلس	29
3		قلقيلية	37
4		القدس	69
5		اريجا	68
6		الاستراحة	73
7		دير بلوط	25
8		دير استيا	12
9		قراوة بني حسان	13.5
10		قيرة	7.5
11		كفل حارس	6.5
12		مرة	8
13		بديا	14
14		حارس	9.5
15		ياسوف	6
16		مسحة	17.5
17		اسكاكا	4.5
18		سرطة	14.5
19		دار ابو البصل	9
20		عزبة ابو آدم	11
21		الزاوية	18.5
22		خربة سوسة	14
23		رافات	21.5
24		بروقين	14.5
25		فرخة	4.5
26		كفر الديك	16.5
27		خربة قيس	5
28			

المصدر: الادارة العامة لتخطيط الطرق والمواصلات 2016 لعدم توفر صور جوية 2017



كما يتضح من الخارطة المرفقة شبكة الطرق في محافظة سلفيت بناء على نوع الطريق :



7- محافظة القدس:

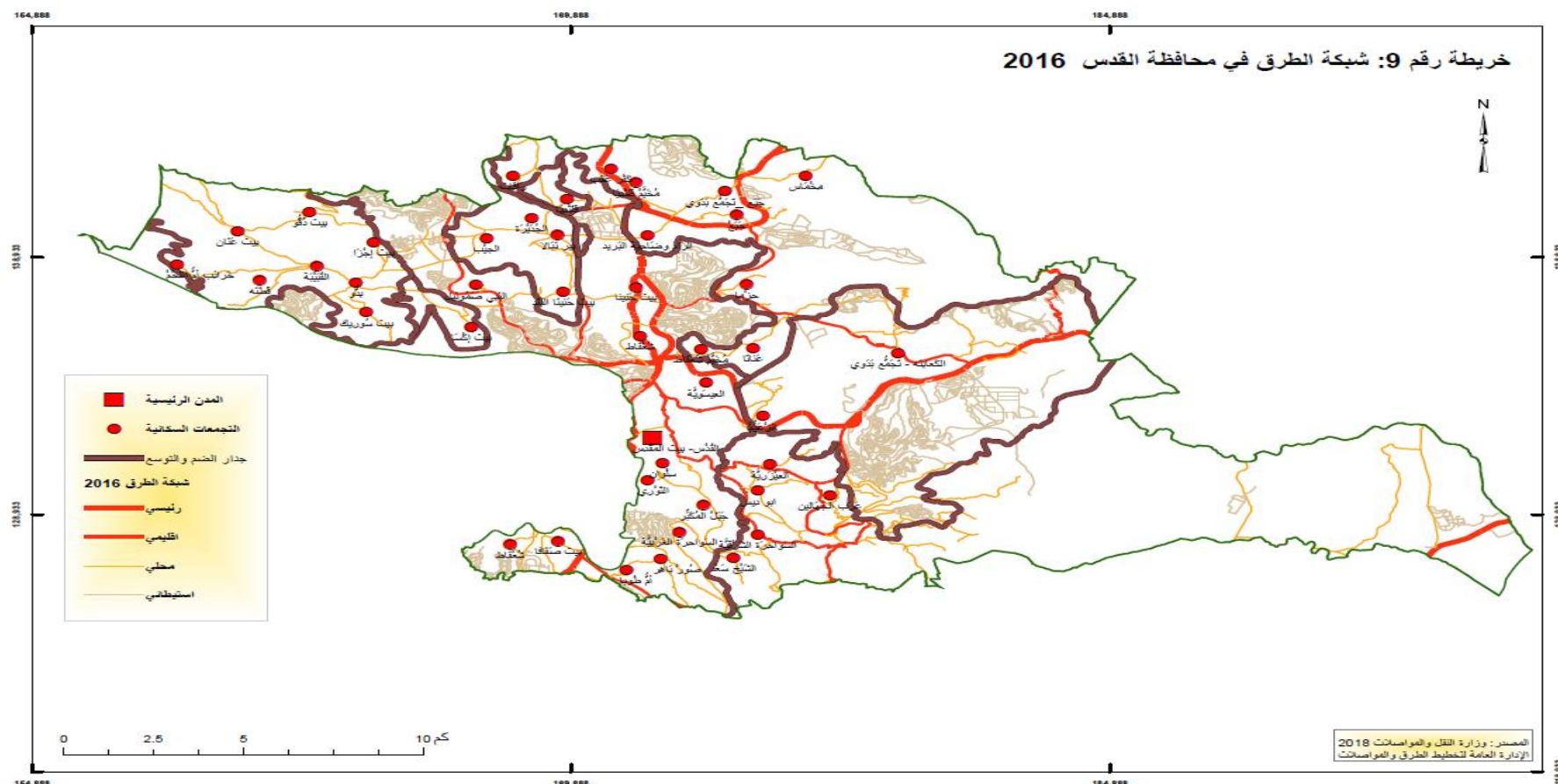
جدول رقم (7): المسافة الواصلة بين محافظة القدس والقرى والتجمعات التابعة لها حتى نهاية عام 2016 :

الرقم	من	الى	المسافة كم
1	القدس	اريجا	31
2		الاستراحة	35
3		رام الله	16
4		بيت لحم	10
5		الخليل (طريق بيت لحم )	35
6		نابلس	67
7		طولكرم (الفندق -الكفريات )	102
8		قلقيلية	98
9		الرام وضاحية البريد	8
10		كفر عقب	11.5
11		مخيم قلنديا	10.5
12		قلنديا	12
13		مخماس	17
14		جبع	12
15		حزما (بيت حنينا)	10
16		رافات	14
17		بيت دقو	20
18		الجديرة	11.5
19		بيت عنان	21
20		الحيب	12
21		بيرنبالا	10
22		بيت اجزا	17
23		القيبية	20
24		خرائب ام اللحم	22.6
25		بدو (طريق الرام _بيرنبالا)	17
26		النبي صموئيل	16.5
27		عناتا (طريق مخيم شعفاط)	6
28		بيت حنينا البلد	7
29		قطنة	19.5
30		بيت سوريك	18.5
31		بيت اكسا	18.7
32		مخيم شعفاط	3.6
33		شعفاط	4.5
34		الشيخ سعد	6
35		العيسوية	6
36		العيزرية	5
37		ابو ديس	4.5
38		عرب الجهالين	8
39		السواخرة الغربية	6
40		بيت صفا	7.5

7	السواحة الشرقية	41
9.5	شرفات	42
8	صور باهر	43
8	ام طوبا	44
4	جبل المكبر	45
1	وادي الجوز	46
6	الزعيم	47
1.5	الشيخ جراح	48
2.5	الصوانة	49
3	الطور	50
2.5	الشيح	51
3	سلون	52
3	الثوري	53
5.6	بيت حنينا	

المصدر: الادارة العامة لتخطيط الطرق والمواصلات 2016 لعدم توفر صور جوية 2017

كما يتضح من الخارطة المرفقة شبكة الطرق في محافظة القدس بناء على نوع الطريق :



8 - محافظة رام الله والبيرة :

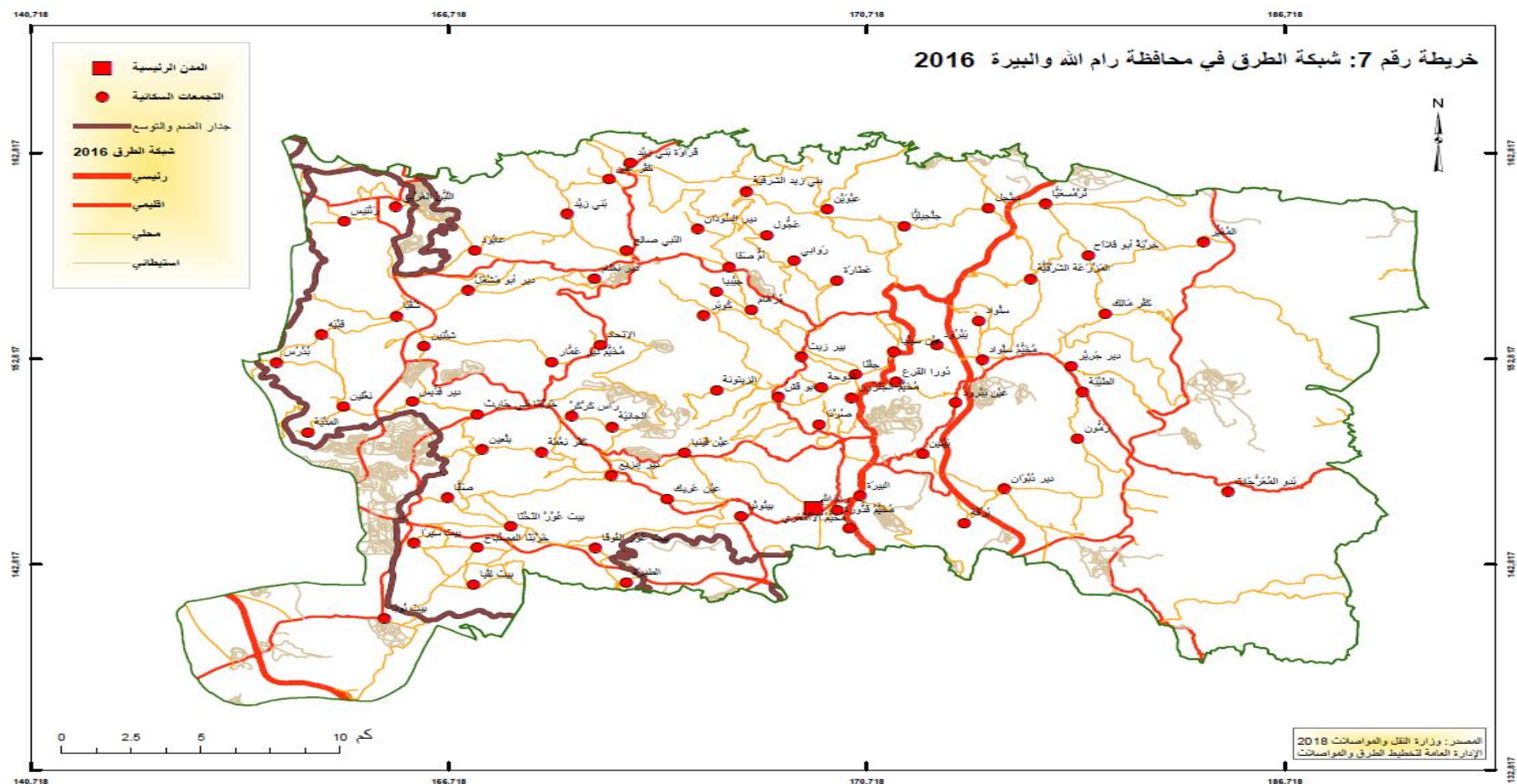
جدول رقم(8): المسافة الواصلة بين محافظة رام الله والبيرة والقرى والتجمعات التابعة لها حتى نهاية عام 2016 :

الرقم	من	الى	المسافة كم
1	رام الله والبيرة	القدس	16
2		اريجا (قلنديا -حزما)	42
3		الاستراحة	46
4		نابلس	54
5		قلقيلية	75
6		جنين	95
7		طولكرم (الكفريات )	86
8		سلفيت	54
9		بيت لحم (وادي النار ) (بيت لحم - القدس 26)	48
10		الخليل ( وادي النار)	74
11		بيتونيا	3.3
12		مزارع النوباني	26
13		كفر عين	25
14		عارورة (ببرزيت -ام صفا)	24
15		بني زيد	25
16		قراوة بني زيد	26
17		عبوين	27
18		ترمسعيا (طريق ببرزيت )	25.5
19		اللين الغربي (عين عريك-راس كركر)	32
20		سنجل	24
21		دير السودان	20
22		رنتيس	31
23		جليجليا	30
24		عجول (ببرزيت- عطارة)	20
25		المغير	35
26		عابود (ببرزيت)	27
27		النبي صالح	21
28		خربة ابو فلاح (طريق ببرزيت -ترمسعيا)	29
29		ام صفا	16
30		المزرعة القبلية	12
31		دير نظام	24
32		عطارة	14
33		دير ابو مشعل	28
34		جيبيا	15
35		عين سامية	30.5
36		برهام	13
37		كفر مالك	16
38		شعبا	24
39		كوبر	13.5
40		قبية	26
41		سلواد	13
42		بيروود	11

19	بيتللو	43
21	شيتين	44
19	جمالا	45
10	بيرزيت	46
9	عين سينيا	47
14	دير جرير	48
17.5	دير عمار	49
18	مخيم دير عمار	50
26	بدرس	51
11.5	ابو شخيدم	52
7.5	جفنا (طريق الجلزون )	53
7	دورا القرع (طريق الجلزون)	54
15	الطيبة	55
15.5	المزرعة الشرقية	56
5	مخيم الجلزون	57
7	ابو قش	58
19	دير قدس	59
22	نعلين	60
9	عين ببيرو	61
16	خربثا بني حارث	62
13	راس كركر	63
4.5	صردا	64
15.5	الجابية	65
24	المدية	66
25	رمون	67
13	كفر نعمة	68
16	بلعين	69
4	بيتين	70
7.5	عين قينيا	71
23	بدو المعرجات	72
10	دير بزيع	73
17	دير دبوان (قلنديا)	74
7	عين عربك	75
20	صفا	76
16	برقة (طريق قلنديا)	77
17	بيت عور التحتا	78
22.5	بيت نوبا (طريق خربثا المصباح- بيت لقيا)	79
20	بيت لقيا	80
21	بيت سيرا	81
18	خربثا المصباح	82
14.5	بيت عور الفوقا	83
12	الطيرة	84

المصدر: الادارة العامة لتخطيط الطرق والمواصلات 2016 لعدم توفر صور جوية 2017

كما يتضح من الخارطة المرفقة شبكة الطرق في محافظة رام الله والبيرة بناء على نوع الطريق :



9- محافظة بيت لحم :

جدول رقم(9): المسافة الواصلة بين محافظة بيت لحم والقرى والتجمعات التابعة لها حتى نهاية عام 2016:

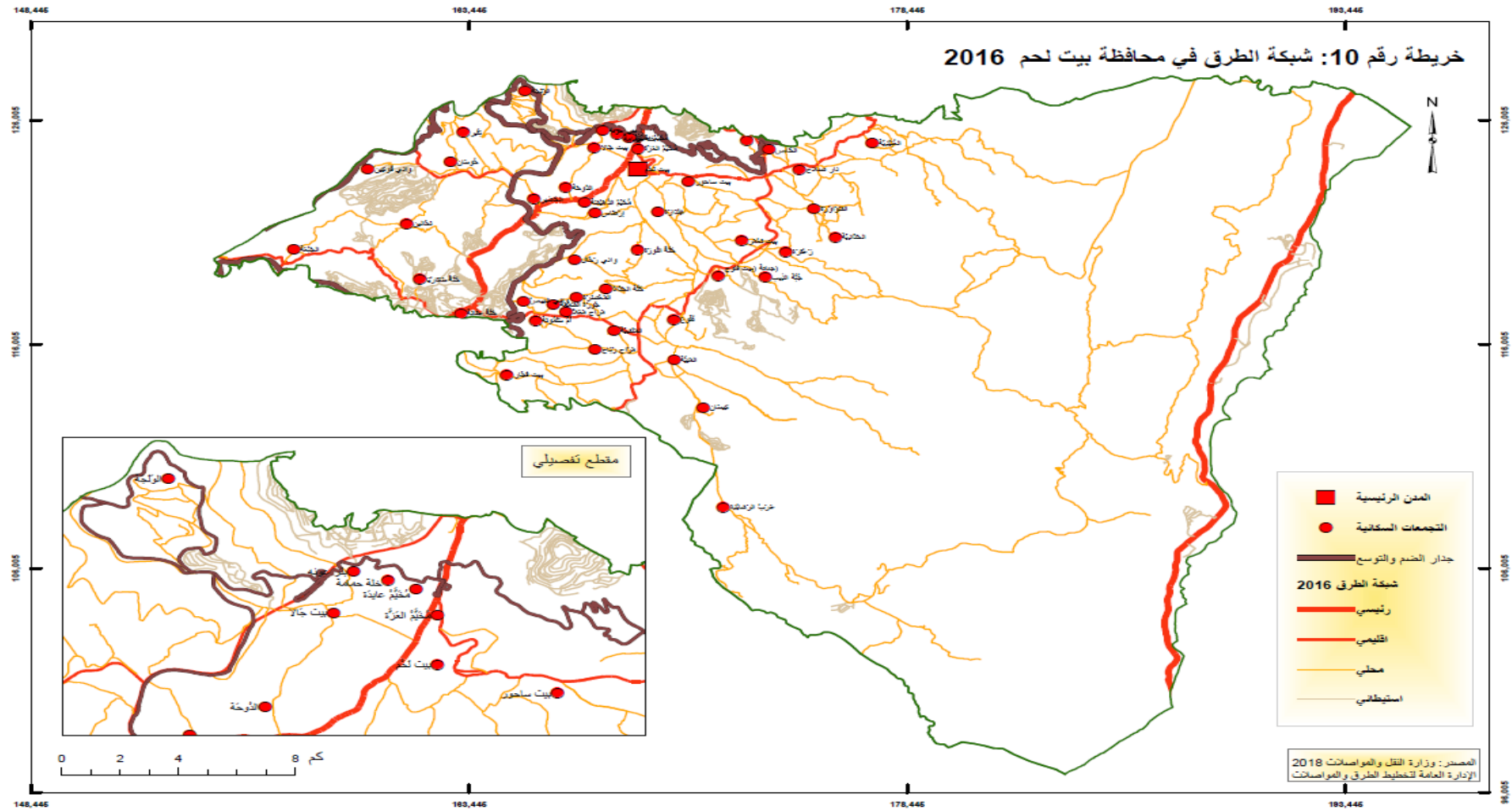
الرقم	من	الى	المسافة كم
1	بيت لحم	القدس	10
2		الخليل	26.5
3		رام الله(وادي النار)	48
4		اريحا	47
5		الاستراحة	51
6		بيت جالا	2
7		بيت ساحور	2.5
8		الولجة	5
9		بتيير	11
10		بيت فجار	13.5
11		العبيدية	11.5
12		مخيم عابدة	2
13		خلة النعمان	8
14		مخيم العزة	1.5
15		الخاص	7
16		الحدادية	10
17		وادي العرايس	9
18		الحجيلة	6.5
19		دار صلاح	10
20		حوسان	8
21		وادي فوكين	13
22		نحالين	11
23		جهظم	9
24		ام القسيس	7
25		ام عسله	10
26		الدوحة	2
27		الخضر	3
28		مخيم الدهيشة	2
29		هندارة	3
30		الشواورة	9
31		راس الواد	7
32		الرواعين	29
33		ارطاس	4
34		ظهرة الندى	8
35		وادي ام قلعة	4
36		مراح رباح	14.5
37		بريضة	6.5
38		تقوع (طريق زعتره)	15
39		المنية	20
40		بيت تعمر	6
41		حربة النحلة	5
42		خلة اللوزة	9



5	رخمة	43
10	زعترة	44
12	العساكرة	45
12.5	الثبرة	46
11	الفريديس	47
8.5	البيضا	48
5	بيت فالوح	49
5	خلة القرنين	50
5.5	وادي رحال	51
20	كيسان	52
10	العقاب	53
13	خلة سكاريا	54
6	حرملة	55
6	ابو نجيم	56
15	خلة الحداد	57
10	المعصرة	58
13	وادي النيص	59
13.5	خرية الدير	60
12.5	جورة شمعة	61
9	خلة عفانة	62
10.5	مراح معلا	63
17	الحلقوم	64
12	ام سلمونة	65
18	المنشية	66
24.5	عرب الرشادة	67
26.5	العزازمة	68
16	وادي محمد	69
17	خرية تقوع	70
10	خلة البلوطة	71

المصدر: تخطيط الطرق والمواصلات 2016 لعدم توفر صور جوية 2017

كما يتضح من الخارطة المرفقة شبكة الطرق في محافظة بيت لحم بناء على نوع الطريق :



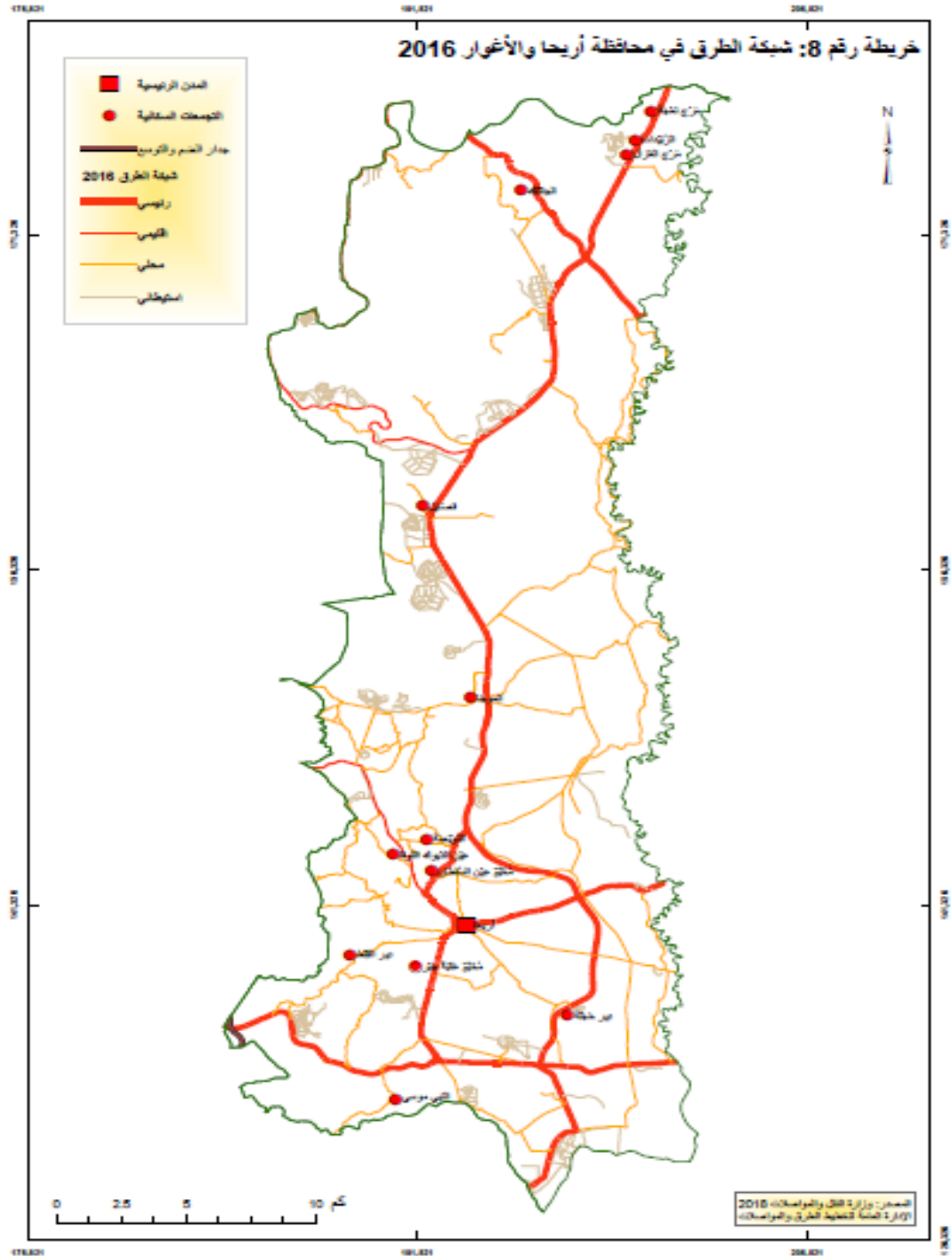
10- محافظة اريحا :

جدول رقم(10): المسافة الواصلة بين محافظة اريحا والقرى والتجمعات التابعة لها حتى نهاية عام 2016 :

الرقم	من	الى	المسافة كم
1	اريحا	القدس	31
2		رام الله	42
3		نابلس	72
4		جنين ( طريق طوباس)	91
5		طولكرم	109
6		قلقيلية	113
7		بيت لحم	47
8		الخليل	74
9		طوباس	67
10		سلفيت	68
11		مرج نعجة	41
12		الزبيدات	40
13		مرج غزال	38.5
14		الجفتلك	37
15		فصايل	20
16		العوجا	11.6
17		النويعة	6
18		عين الديوك الفوقا	4
19		مخيم عين السلطان	3
20		دير القرنطل	4
21		عين الديوك التحتا	2
22		مخيم عقبة جبر	2.7
23		النبي موسى	9
24			

المصدر: تخطيط الطرق والمواصلات 2016 لعدم توفر صور جوية 2017

كما يتضح من الخارطة المرفقة شبكة الطرق في محافظة أريحا بناء على نوع الطريق :



## 11- محافظة الخليل:

جدول رقم (11): المسافة الوصاله بين محافظة الخليل والقرى والتجمعات التابعة لها حتى نهاية عام 2016 :

الرقم	من	الى	المسافة كم
1	الخليل	القدس	35
2		اريجا(طريق وادي النار)	74
3		الاستراحة	78
4		بيت لحم	26.5
5		رام الله(طريق وادي النار )	74
6		نابلس (طريق وادي النار زعترة )	119
7		السموع	20.5
8		نوبا	26
9		سعير	9
10		الشيوخ	9.5
11		حلحول	5.5
12		ترقوميا	19
13		الجبعة	37
14		خربة الدير	38
15		صوريف	36
16		صافا	15
17		بيت امر	11.5
18		دير سامت	14
19		دورا	8
20		مخيم العروب	13
21		جالا	12
22		يطا	21
23		شيوخ العروب	14
24		خاراس	29
25		الظاهرية	19
26		ام البطم	12
27		حمروش	15
28		عرقان طراد	13.5
29		كوزيبا	13
30		راس الجورة	24
31		البقار	10
32		بيت اولاء(الطريق الالتفافي)	21
33		ببر مسلم	18
34		قنان الخميس	11
35		بيت كاحل	8
36		راس الطويل	8
37		خربة الحسكة	6.5
38		بيت عينون	7.5

18	اذنا	39
9.5	الدوارة	40
11	جرون اللوز	41
6.5	الخمجات	42
9	العديسة	43
13.5	وادي الريم	45
14	سوبا (طريق دورا)	46
16	قنان النمر	47
4	تفوح	48
16	بيت مقدوم (طريق دورا)	49
16	الكوم (طريق دورا)	50
14	حمصة (طريق دورا)	51
16	المورق (طريق دورا)	52
13	طاروسة	53
10	كريسة	54
14	دير سامت	55
15	بني نعيم	56
10	رفادة	57
11	شمالية الهوى	58
13	واضح	59
12	الطبقة	60
7	قلقس	61
2	سكة	62
13.5	خربة سلامة	63
12	وادي عبيد	64
15	فقيقس	65
12	بيرين	66
7	الهجرة	67
18	طواس	68
11	خرسا	69
10	طرامة	70
7.5	مخيم الفوار	71
19	المجد	72
16	مراح بقار	73
8	حدب الفوار	74
19	دير العسل التحتا	75
21	دير العسل الفوقا	76
17	خربة ابو حامد	77
9.5	الحيلة	78
11	وادي الشاحنة	79
14	الصرة	80
9.5	دير رازح	81
10	الريحية	82
12	زيف	83
16	خلة العقد	84
13	امریش	85
19	اسكيك	86

15	حريز	87
15.5	بيار العروس	88
12	عبدة	89
18	البويب	90
30	بيت الروش التحتا	91
10.5	خربة بسم	92
15	الدوير	93
14	العلاقة الفوقا	94
9	وادي السادة	95
11	خلة عربي	96
18	حدب العلاقة	97
15	العلاقة التحتا	98
23	ابو سحويلة	99
13	قنان النجمة	100
15.5	قرنة الراس	101
29	بيت مرسم	102
18	الرفاعية	103
11	خريسة	104
28	بيت الروش الفوقا	105
12	كرمة	106
15	بيت عمرة	107
24	الزويدين	108
17	وادي الكلاب	109
19	خلة الميه	110
25.5	حتا	111
19.5	الديران	112
30	خشم الكرم	113
15.5	كرزة	114
14	رابود	115
20.6	ام لصفا	116
14.5	ابو العسجا	117
17	ابو الغزلان	118
26	البيرة	119
28	البرج	120
23	المنطار	121
14.5	ابو العرقان	122
24	اعزيز	123
20	جوي وكفر جول	124
22	الفقير	125
20	الكرمل	126
24	قنان جابر	127
25	خلة صالح	128
16	السيما	129
24	سومرة	130
24	قيلا	131
26.5	التواني	132
29	معين	133

27.5	النجادة	134
22	خربة دير شمس	135
28	الركيز	136
24	خربة شويكة	137
28.5	خربة صارورة	138
26	عنان الكبير	139
30	خربة اصفى	140
26.5	خربة المقعورة	141
29	منطقة شعب البطن	142
28.5	قواويس	143
30	خربة طويل الشيخ	144
30	خربة التبان	145
31	الراماضين	146
34	خربة المجاز	147
30	مغاير العبيد	148
32	خربة الفخت	149
35	خربة التوامين	150
30	خربة بير العبد	151
34	هربة النبي	152
24	خربة زنوته	153
35	امنيزل	154
31	خربة الخربة	155
32.5	خربة غوين الفوقا	156
29	خربة الرهوة	157
30	عرب الفريجات	158
14	خربة المنطرة	159

المصدر: الادارة العامة لتخطيط الطرق والمواصلات 2016 لعدم توفر صور جوية 2017



كما يتضح من الخارطة المرفقة شبكة الطرق في محافظة الخليل بناء على نوع الطريق :

